

Kölner Straßennamen-Lexikon



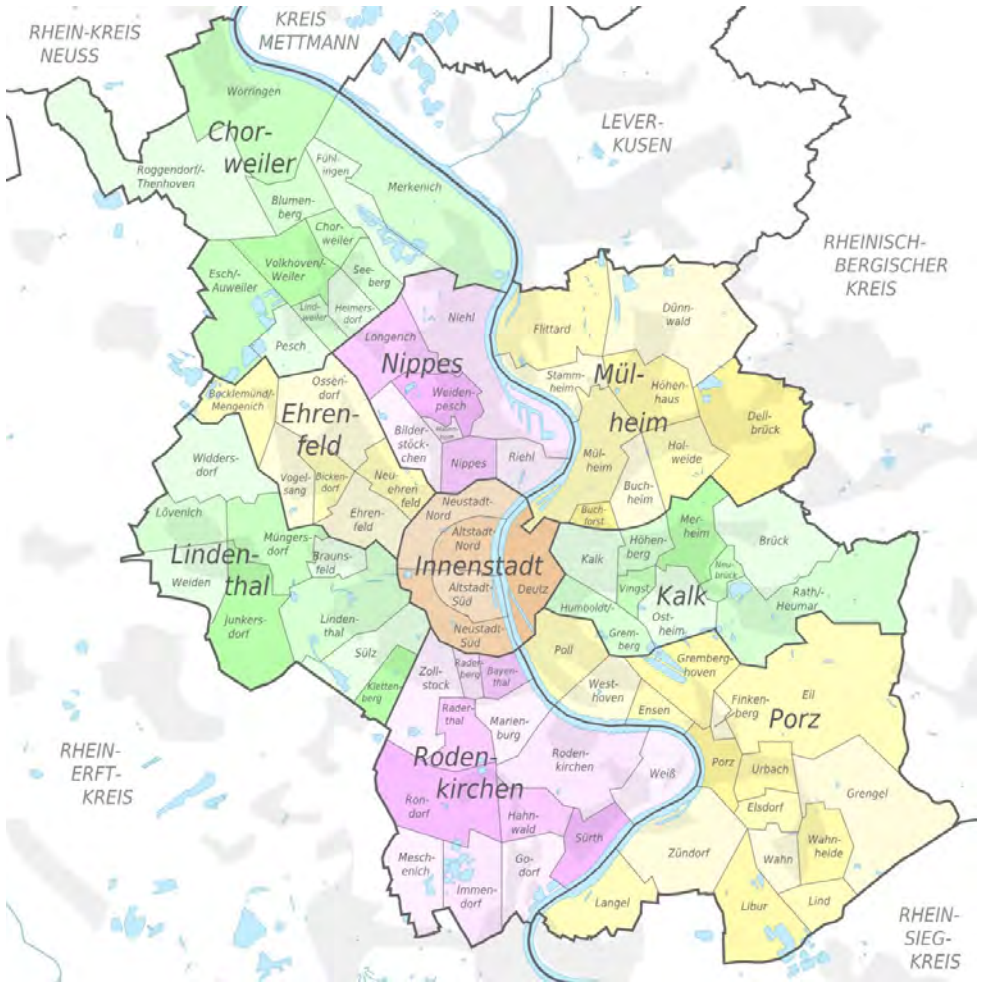
3. Auflage 2017 von Rüdiger Schünemann-Steffen (*4. 1.1956; † 22.8.2020)

Digitalisiert und veröffentlicht von
Bild & Rahmen Werkladen
Rennebergstr. 5, 50939 Köln-Sülz
info@werkladen.de - www.werkladen.de
Di-Fr 10-18.30, Sa 10-16 Uhr

Alle Kölner Straßen mit

H

Die 9 Stadtbezirke von Köln



Köln hat 86 Stadtteile (Stand 1-2024) in 9 Stadtbezirken. Die obige Karte stammt von Wikipedia. 2007 kam der neueste rechtsrheinische Stadtteil Finkenberg dazu.

Nr.	Stadtbezirk	Stadtteile	Nr.	Stadtbezirk	Stadtteile
1	Innenstadt	5	6	Chorweiler	12
2	Rodenkirchen	13	7	Porz	16
3	Lindenthal	9	8	Kalk	9
4	Ehrenfeld	6	9	Mülheim	9
5	Nippes	7	Köln gesamt		86

Die 86 Stadtteile von Köln

Innenstadt, Stadtbezirk 1

Altstadt-Süd (101)
Neustadt-Süd (102)
Altstadt-Nord (103)
Neustadt-Nord (104)
Deutz (105)

Rodenkirchen, Stadtbezirk 2

Bayenthal (201)
Marienburg (202)
Raderberg (203)
Raderthal (204)
Zollstock (205)
Rondorf (206)
Hahnwald (207)
Rodenkirchen (208)
Weiß (209)
Sürth (210)
Godorf (211)
Immendorf (212)
Meschenich (213)

Lindenthal, Stadtbezirk 3

Klettenberg (301)
Sülz (302)
Lindenthal (303)
Braunsfeld (304)
Junkersdorf (305)
Müngersdorf (306)
Weiden (307)
Lövenich (308)
Widdersdorf (309)

Ehrenfeld, Stadtbezirk 4

Ehrenfeld (401)
Neuehrenfeld (402)
Bickendorf (403)
Vogelsang (404)
Bocklemünd/Mengenich (405)
Ossendorf (406)

Nippes, Stadtbezirk 5

Nippes (501)
Mauenheim (502)
Riehl (503)
Niehl (504)
Weidenpesch (505)
Longerich (506)
Bilderstöckchen (507)

Chorweiler, Stadtbezirk 6

Merkenich (601)
Fühlingen (602)
Seeberg (603)
Heimersdorf (604)
Lindweiler (605)
Pesch (606)
Esch/Auweiler (607)
Volkhoven/Weiler (608)
Chorweiler (609)
Blumenberg (610)
Roggendorf/
Thenhoven (611)
Worringen (612)

Porz, Stadtbezirk 7

Poll (701)
Westhoven (702)
Ensen (703)
Gremberghoven (704)
Eil (705)
Porz (706)
Urbach (707)
Eisdorf (708)
Grenzel (709)
Wahnheide (710)
Wahn (711)
Lind (712)
Libur (713)
Zündorf (714)
Langel (715)
Finkenberg (716)
















Kalk, Stadtbezirk 8


Humboldt/Gremberg (801)
Kalk (802)
Vingst (803)
Höhenberg (804)
Ostheim (805)
Merheim (806)
Brück (807)
Rath/Heumar (808)
Neubrück (809)

Mülheim, Stadtbezirk 9

Mülheim (901)
Buchforst (902)
Buchheim (903)
Holweide (904)
Dellbrück (905)
Höhenhaus (906)
Dünnwald (907)
Stammheim (908)
Flittard (909)

Symbole:

- = amtliche Schlüsselnummer (Numerierung im amtlichen Straßenverzeichnis der Stadt Köln);
 -  = Stadtteil;
 -  = Stadtbezirk;
 -  = amtliche Stadtteil-Nummer;
 -  = offizielle Wohnviertel/Gewerbeviertel-Numerierung;
 -  = Postleitzahl;
 -  = Telefon-Vorwahl im Festnetz
 -  = Beginn → Ende der Straße;
 -  = Länge der Straße;
 -  = Datum der Benennung/des Ratsbeschlusses oder des Gemeindebeschlusses, Datum der (letzten) Umbenennung oder sonstigen Veröffentlichung;
 -  = Sackgasse;
 -  = die Straße beginnt und endet an der gleichen Straße;
 -  = frühere Bezeichnungen/Namen;
 -  = Bedeutung des Straßennamen;
 -  = Geburtsdatum;
 -  = Todesdatum;
- 1 **in der Eingemeindungsvereinbarung von 1912 aufgeführt;**
 - 2 erste Erwähnung in Greven's Adreßbuch des entsprechenden
 - 3 **in das amtliche Straßenverzeichnis der Stadt Köln**
 - 4 **aufgenommen, da die Straße über Kölner Stadtgebiet verläuft;**
 - 5 **am 1.1.1975 in das Kölner Straßenverzeichnis aufgenommen;**
 - 6 **die Benennungsdaten konnten nicht, noch nicht, nicht mehr**
 - 7 **oder nicht mehr genau ermittelt werden;**
 - 8 das genaue Geburtsdatum bzw. der Todestag konnte nicht,
 - 9 **zu diesem Datum in einer Urkunde erwähnt;**
 - 10 der Ursprung dieser Bedeutung konnte nicht, noch nicht, nicht
 - noch nicht oder nicht mehr ermittelt werden;
 - die Straße wurde zum angegebenen Zeitpunkt nachträglich in**
 - das Kölner Straßenverzeichnis aufgenommen;**
 - die offizielle Straßenzahlenmessung war bei Redaktionsschluß
 - noch nicht abgeschlossen
- Esch unterstrichen bedeutet, daß bei diesem Doppelstadtteil die Straße zu diesem Ortsteil gehört



Handwerk.
Expertise.
Zeitgeist.



Bilderrahmen
Einrahmungen
Restaurierung & Konservierung
Digitaldruck und Kaschierungen
Kunstpräsentation
Sammlungsverwaltung/-management
Kunsttransporte und -montagen



WERKLADEN
Bild & Rahmen

H

Habichtstr.

Habichtstraße ① 04683 🏠 Köln-Rondorf 🏠 2
 ④ 206 ⑤ 20601 ✉ 50997 ☎ 0 22 33 ⑦ Roden-
 kirchener Straße → Reierstraße ⑧ 129 m
 📅 8.5.1973 🐅 *Habicht* = Vogel aus der Familie
 der Greifvögel; einheimischer Hühnerjäger; fliegt
 bis zu 42 km/h schnell; Vogel des Jahres 2005 in
 Lettland; eine Motiv-Briefmarke (20 + 10 Pfennig)
 wurde am 6.2.1973 von der Deutschen
 Bundespost Berlin ausgegeben

Habichtweg

Habichtweg ① 01256 🏠 Köln-Vogelsang 🏠 4
 ④ 404 ⑤ 40402 ✉ 50829 ☎ 02 21 ⑦ Adler-
 weg → Reierweg ⑧ 399 m 📅 30.4.1936
 🐅 *Habicht* = Vogel aus der Familie der Greif-
 vögel; einheimischer Hühnerjäger; fliegt bis zu
 42 km/h schnell; Vogel des Jahres 2005 in
 Lettland; eine Motiv-Briefmarke (20 + 10 Pfennig)
 wurde am 6.2.1973 von der Deutschen
 Bundespost Berlin ausgegeben

Habichtweg ① 04684 🏠 Köln-Widdersdorf
 🏠 3 ④ 309 ⑤ 30901 ✉ 50859 ☎ 02 21
 ⑦ Im Buschfelde → ☹ ⑧ 72 m 📅 16.3.1962
 🐅 *Habicht* = Vogel aus der Familie der Greif-
 vögel; einheimischer Hühnerjäger; fliegt bis zu
 42 km/h schnell; Vogel des Jahres 2005 in
 Lettland; eine Motiv-Briefmarke (20 + 10 Pfennig)
 wurde am 6.2.1973 von der Deutschen
 Bundespost Berlin ausgegeben

Habsburgerring

Habsburgerring (B 9) ① 01257 🏠 Köln-Neu-
 stadt/Süd 🏠 1 ④ 102 ⑤ 10205 ✉ 50674
 ☎ 02 21 ⑦ Lindenstraße → Aachener Straße

⑧ 197 m 📅 10.5.1883 🐅 *Habsburger* = euro-
 päisches Herrscher-geschlecht (möglicherweise
 aus dem Elsaß stammend mit dem Stammsitz
 „Habsburg“ [= Habichtsburg] im schweizerischen
 Kanton Aargau), seit dem 9./10. Jahrhundert
 bezeugt; 1273 wurde *Graf Rudolf I. von Habs-
 burg* (* 1.5.1218 † 15.7.1291) zum römischen
 König gewählt; die Familie besteht heute noch,
 hat aber keine territoriale Macht mehr



Die alte Kölner Oper am Habsburgerring/Ecke
 Rudolfplatz/Aachener Straße wurde im 2. Weltkrieg
 zerstört und mußte abgerissen werden; heute steht
 hier ein Hotel mit wechselnden Eigentümern; rechts
 beginnt die Aachener Straße in Richtung Westen

Hachenburger Str.

Hachenburger Straße ① 01258 🏠 Köln-
 Humboldt/Gremberg 🏠 8 ④ 801 ⑤ 80101
 ✉ 51105 ☎ 02 21 ⑦ Taunusstraße → An der
 Pulvermühle ⑧ 185 m 📅 15.7.1909 🐅 *Hachen-
 burg* = Stadt im Oberwesterwaldkreis (Rhein-
 land-Pfalz), 5700 Einwohner; 70 Kilometer
 südöstlich von Köln; 1314 Verleihung der
 Stadtrechte

Hachenburger Straße ① 04685 🏠 Köln-Ron-
 dorf 🏠 2 ④ 206 ⑤ 20601 ✉ 50997 ☎ 02 21
 ⑦ Pastoratsstraße (☹) → Westerwaldstraße
 ⑧ 258 m 📅 16.11.1966 🐅 *Hachenburg* =
 Ortschaft im Oberwesterwaldkreis (Rheinland-
 Pfalz); 5700 Einwohner; 70 Kilometer südöstlich
 von Köln

Hackenbroicher Str.

Hackenbroicher Straße ① 01259 🏠 Köln-
 Worringen 🏠 6 ④ 612 ⑤ 61201, 61202, 61204
 ✉ 50769 ☎ 02 21 ⑦ St.-Tönis-Straße → Stadt-
 grenze zu Dormagen ⑧ 2429 m 📅 30.10.1922

← Mühlengasse ☞ *Hackenbroich* = seit 1969 Ortsteil von Dormagen, an der nordwestlichen Kölner Stadtgrenze; 1255 schon erwähnt; zusammen mit Hackhausen 8600 Einwohner

Hackenbroichsgäßchen ① 04686 🏠 Köln-Porz 🏠 7 ④ 706 ⑤ 70601 ✉ 51143 ☎ 0 22 03 ⑦ Hauptstraße → Friedrich-Ebert-Ufer ⑧ 93 m ① ☞ *Hackenbroich* = Porzer Familie, die an dieser Straße wohnte⁸



Hacketäuerstraße ① 01260 🏠 Köln-Mülheim 🏠 9 ④ 901 ⑤ 90105 ✉ 51063 ☎ 02 21 ⑦ Clevischer Ring → Tiefenthalstraße ⑧ 439 m ① 9.4.1913 ← Kasernenstraße ☞ *Hacketäuer* = aus dem militärischen Begriff für „Hacken zusammen!“ (= „Still gestanden!“); hier gemeint ist das 3. Westfälische Infanterieregiment Nr. 16, das am 1.4.1902 von Köln nach Mülheim verlegt und in die Kaserne, die hier 1894 – 1897 gebaut wurde, einzog



Hackhauser Weg ① 01261 🏠 Köln-Worringen 🏠 6 ④ 612 ⑤ 61201, 61204 ✉ 50769 ☎ 02 21 ⑦ St.-Tönnis-Straße → Alte Straße ⑧ 1008 m ① 30.10.1922 ← Friedhofstraße ☞ *Hackhausen* = seit 1.7.1969 Ortsteil von Hackenbroich, Stadtteil von Dormagen in Rhein-Neuss Kreis; 8600 Einwohner (im Verbund mit Hackenbroich)



Hackländerstraße ① 01262 🏠 Köln-Ehrenfeld 🏠 4 ④ 401 ⑤ 40101 ✉ 50825 ☎ 02 21 ⑦ Marienstraße → Subbelerthra Straße ⑧ 196 m ① 13.2.1895 ← Kreuzstraße ☞ *Friedrich Wilhelm Hackländer* = * 23.2.1835 † 27.4.1893, Fabrikant; Direktor und Teilhaber der „Waggon-Fabrik AG“; Beigeordneter im Gemeinde-/Stadtrat von Ehrenfeld 1873 – 1876,

1878, 1881 – 1888; kommissarischer Bürgermeister 1878 – 1880; 1. Beigeordneter der Bürgermeisterei Müngersdorf 1874 – 1880



Friedrich Wilhelm Hackländer

Hadersleber Straße ① 01263 🏠 Köln-Neu-Ehrenfeld 🏠 4 ④ 402 ⑤ 40201 ✉ 50825 ☎ 02 21 ⑦ Illisstraße → Baadenberger Straße ⑧ 382 m ① 29.11.1923 ☞ *Hadersleben* = dänische Stadt und Bezirk in Nordschleswig/Südjylland (dänisch: Haderslev); 30 300 Einwohner; 509 Kilometer von Köln entfernt; ehemals preußisch, seit 1920 zu Dänemark gehörend

Hadwigastraße ① 01264 🏠 Köln-Dünnwald 🏠 9 ④ 907 ⑤ 90701 ✉ 51069 ☎ 02 21 ⑦ Oderweg → Schweidnitzer Straße ⑧ 363 m ① 6.9.1950 ☞ *Heilige Hadwiga* = * † im 12. Jahrhundert⁶; Tochter des Grafen *Lothar von Ahre* (*⁶ †⁶) und der Heiligen *Hildegund von Lidberg* (*⁶ †⁶); Hadwiga lebte um das Jahr 1140 im Kloster Dünnwald

Hämergasse ① 01266 🏠 Köln-Altstadt/Nord 🏠 1 ④ 103 ⑤ 10304 ✉ 50667 ☎ 02 21 ⑦ Am Alten Posthof → Breite Straße ⑧ 134 m ① 28.9.1816 ← In der Heymergasse, Rue des harnois ☞ *Hämer* = oder auch „Hamacher“; Hersteller von Halsgeschirren für Pferde



Händelstraße ① 01267 🏠 Köln-Neustadt/Süd 🏠 1 ④ 102 ⑤ 10205 ✉ 50674 ☎ 02 21 ⑦ Lindenstraße → Aachener Straße ⑧ 330 m ① 31.7.1890 ☞ *Georg Friedrich Händel* = * 23.2.1685 † 14.4.1759, deutscher Komponist; als bedeutender Deutscher in der Walhalla mit einer Büste verewigt; er ist in der Westminster

Abbey in London (Großbritannien) beigesetzt; der „Händel-Preis“ wird seit 1993 alljährlich von der Stadt Halle/Saale (Sachsen-Anhalt) vergeben; mehrere Briefmarken erinnern an ihn: 5.7.1952 (Deutsche Post der DDR/6 Pfennig), 27.4.1959 (Deutsche Post der DDR / 10, 20 Pfennig), 8.9.1959 (Deutsche Bundespost/Blockausgabe/ 10 Pfennig), 7.5.1985 (Deutsche Bundespost/ 60 Pfennig)



Georg
Friedrich
Händel

Händelstraße ① 04688 📍 Köln-Rodenkirchen
🏠 2 ④ 208 ⑤ 20803 ✉ 50996 ☎ 02 21
📍 Rotdornstraße → Rotterbergstraße ⑧ 152 m
📅 1⁵ 🗨 *Georg Friedrich Händel* = * 23.2.1685
† 14.4.1759, deutscher Komponist; als bedeutender Deutscher in der Walhalla mit einer Büste verewigt; er ist in der Westminster Abbey in London (Großbritannien) beigesetzt; der „Händel-Preis“ wird seit 1993 alljährlich von der Stadt Halle/Saale (Sachsen-Anhalt) vergeben; mehrere Briefmarken erinnern an ihn: 5.7.1952 (Deutsche Post der DDR/6 Pfennig), 27.4.1959 (Deutsche Post der DDR/10, 20 Pfennig), 8.9.1959 (Deutsche Bundespost/Blockausgabe / 10 Pfennig), 7.5.1985 (Deutsche Bundespost/ 60 Pfennig)

Händelstraße ① 04687 📍 Köln-Widdersdorf
🏠 3 ④ 309 ⑤ 30901 ✉ 50859 ☎ 02 21
📍 Mozartstraße → ☹ ⑧ 159 m 📅 1⁵ 2.5.1966
🗨 *Georg Friedrich Händel* = * 23.2.1685
† 14.4.1759, deutscher Komponist; als bedeutender Deutscher in der Walhalla mit einer Büste verewigt; er ist in der Westminster Abbey in London (Großbritannien) beigesetzt; der „Händel-Preis“ wird seit 1993 alljährlich von der Stadt Halle/Saale (Sachsen-Anhalt) vergeben; mehrere Briefmarken erinnern an ihn: 5.7.1952 (Deutsche Post der DDR/6 Pfennig), 27.4.1959 (Deutsche Post der DDR/10, 20 Pfennig), 8.9.1959 (Deutsche Bundespost/Blockausgabe/ 10 Pfennig), 7.5.1985 (Deutsche Bundespost/ 60 Pfennig)

Hänflingweg ① 01268 📍 Köln-Vogelsang 🏠 4
④ 404 ⑤ 40402 ✉ 50829 ☎ 02 21 📍 Vogel-
sanger Straße → Rotschwänzchenweg ⑧ 129 m
📅 1⁵ 10.5.1951 🗨 *Hänfling* = einheimischer
Finkenvogel, auch Bluthänfling genannt; das
Männchen hat eine rote Brust und eine rote Stirn

Häuschensweg ① 01269 📍 Köln-Bickendorf
🏠 4 ④ 403 ⑤ 40303 ✉ 50827 ☎ 02 21
📍 Rochusstraße → Venloer Straße ⑧ 445 m
📅 1⁵ vor 1900⁵ 🗨 *Häuschensweg* = an dieser Gasse
standen die wahrhaft kleinen Häuser der Tage-
löhner, die auf den umliegenden Ziegelfeldern
ihrer Arbeit nachgingen



Der Häuschensweg in Bickendorf Mitte der 60er
Jahre des 20. Jahrhunderts

Hafengasse ① 01270 📍 Köln-Altstadt/Nord
🏠 1 ④ 103 ⑤ 10306 ✉ 50667 ☎ 02 21
📍 Buttermarkt → Frankenwerft ⑧ 77 m
📅 1⁵ 2.5.1938 🗨 *Hafengasse* = benannt in Erinne-
rung an die Hafenanlagen aus der Römerzeit und
dem Mittelalter



Hafenstraße ① 01271 📍 Köln-Mülheim 🏠 9
④ 901 ⑤ 90109 ✉ 51063 ☎ 02 21 📍 Auen-

weg → Am Pulverturm ⑧ 729 m ① vor 1895⁵
 ☞ **Hafenstraße** = Straße an der Einfahrt zum Mülheimer Hafen; Ende des 19. Jahrhunderts wurden die Mülheimer Hafenanlagen befestigt, ausgebaut und bezugeten die Industrialisierung Mülheims auf dem ehemaligen Lagerhaus- und jetzigen Filmgelände wurden die Außenaufnahmen der Fernseh-Serie „Die Anrainer“ des WDR bis 2014 gedreht

Haferkamp ① 01272 🏠 Köln-Stammheim 🏠 9
 ④ 908 ⑤ 90801 ☒ 51061 ☒ 02 21 ☒ Morgen-
 graben → Reichenbachstraße ⑧ 744 m
 ① 19.2.1963 ☞ **Haferkamp** = von Sträuchern
 umgebenes (= Kamp) Haferfeld

Haffweg ① 03518 🏠 Köln-Chorweiler 🏠 6
 ④ 609 ⑤ 60902 ☒ 50765 ☒ 02 21
 ☒ Weichselring → ☐ ⑧ 58 m ① 20.3.1973
 (zum 25.1.2007 aufgehoben) ☞ **Haff** = bezeich-
 net eine Meeresbucht, die fast vollständig vom
 offenen Meer abgeschnitten ist; sie befindet sich
 meistens an Flußmündungen; an der Ostsee sind
 bekannt das „Kurisches Haff“, das „Stettiner
 Haff“ und das „Frische Haff“

Hagebuttenweg ① 04691 🏠 Köln-Sürth 🏠 2
 ④ 210 ⑤ 21003 ☒ 50999 ☒ 0 22 36
 ☒ Am Feldrain → ☐ ⑧ 113 m ① 19.11.1979
 ☞ **Hagebutte** = die sogenannte Scheinfrucht der
 Rosen; sie wird zu Tee verarbeitet, aber auch zu
 Marmelade

Hagedornskamp ① 01273 🏠 Köln-Dellbrück
 🏠 9 ④ 905 ⑤ 90502 ☒ 51067 ☒ 02 21
 ☒ Aschenbrödelweg → ☐ (umgedrehte Num-
 erierung!) ⑧ 239 m ① 19.6.1958 ☞ **Hagedorn-
 kamp** = Ortsteil des heutigen Stadtteils Dellbrück,
 dessen Ursprünge aber weitgehend unbekannt
 sind; **Hagedorn** = auch „Weißdorn“; Pflanze aus
 der Gattung der Rosengewächse mit rund 200
 Arten; mit Dornen besetzter Strauch mit weißen,
 doldenförmigen Blüten; **Kamp** = eingezäunte
 Garten- oder Feldfläche



Hagedornstraße (L 73) ① 01274 🏠 Köln-
 Dellbrück 🏠 9 ④ 905 ⑤ 90502 ☒ 51069
 ☒ 02 21 ☒ Bergisch Gladbacher Straße →
 Dellbrücker Mauspfad ⑧ 293 m ① 29.10.1912¹
 ☞ **Hagedorn** = Ortsteil des heutigen Stadtteils
 Dellbrück, dessen Ursprünge und die Bedeutung

aber weitgehend unbekannt sind; auch „Weiß-
 dorn“; Pflanze aus der Gattung der Rosen-
 gewächse mit rund 200 Arten; mit Dornen
 besetzter Strauch mit weißen, doldenförmigen
 Blüten

Hagelerweg ① 04689 🏠 Köln-Porz-Libur 🏠 7
 ④ 713 ⑤ 71301 ☒ 51147 ☒ 0 22 03
 ☒ Margarethenstraße → Liburer Straße ⑧ 348 m
 ①⁵ ☞ **Hagel** = alte Bezeichnung für Hirse (siehe
 „Rheinisches Wörterbuch“ der Universität Trier)⁸

Hagenauer Weg ① 01275 🏠 Köln-Merkenich
 🏠 6 ④ 601 ⑤ – ☒ 50769 ☒ 02 21 ☒ Kolmarer
 Straße → Alte Römerstraße ⑧ 210 m
 ① 18.3.1935 ☞ **Hagenau** = Stadt in Frankreich,
 im Elsaß (französisch: Haguenu; 24 500 Ein-
 wohner; 245 Kilometer von Köln entfernt; im
 12. Jahrhundert deutsch, 1648 zu Frankreich
 gekommen; 1871–1918 wieder Deutschland
 zugeschlagen, anschließend französische Stadt

Hagener Straße ① 04690 🏠 Köln-Porz 🏠 7
 ④ 706 ⑤ 70603 ☒ 51145 ☒ 0 22 03 ☒ Alfred-
 Nobel-Straße → Ohmstraße ⑧ 199 m ①⁵
 ☞ **Hagen** = Stadt in Nordrhein-Westfalen (Regie-
 rungsbezirk Arnsberg); 190 000 Einwohner; 60
 Kilometer von Köln entfernt; um 775 erstmals
 urkundlich erwähnt; seit 1746 besitzt Hagen das
 Stadtrecht; einzige staatliche Fernuniversität
 Deutschlands

Hagenstraße ① 04692 🏠 Köln-Porz-Wahn-
 heide 🏠 7 ④ 710 ⑤ 71001 ☒ 51147 ☒ 0 22 03
 ☒ Gunterstraße → Senkelsgraben ⑧ 87 m ①⁵
 ☞ **Hagen** = Figur aus dem Nibelungenlied; ger-
 manische Sagengestalt

Hahnenstraße (L 111) ① 01276 🏠 Köln-
 Altstadt/Süd 🏠 1 ④ 101 ⑤ 10102, 10103
 ☒ 50667 ☒ 02 21 ☒ Neumarkt → Pfeilstraße
 ⑧ 584 m ① 28.9.1816 ← teilweise Apostel-
 kloster; Rue des coqs ☞ **Hahnen** = ursprünglich
 abgeleitet vom Namen eines Anwohners
 „Hageno“ aus dem 12. Jahrhundert, der vor der
 römischen Stadtmauer in diesem Bereich ein
 Wäldchen (Hag) besaß

Hahnenstraße ① 04694 🏠 Köln-Rondorf 🏠 2
 ④ 206 ⑤ 20601, 20607 ☒ 50997 ☒ 0 22 33,
 🏠 Köln-Hahnwald 🏠 2 ④ 207 ⑤ – ☒ 50996
 ☒ 0 22 36 ☒ Rondorfer Hauptstraße → Bonner
 Landstraße ⑧ 1354 m ① 15.7.1966 ← Sürther
 Straße ☞ **Hahnen** = Hervey Cotton Merrill
 (* 29.12.1862 † 10.1.1953), in Köln praktizie-
 render Zahnarzt aus Boston/USA, der hier die
 ersten Grundstücke erwarb und bebaut, nannte
 seinen neuen Wohnplatz „Hahn“ (von „Han“ oder
 „Hag“ für einen Grenzwald oder dichtes Gebüsch

Abbey in London (Großbritannien) beigesetzt; der „Händel-Preis“ wird seit 1993 alljährlich von der Stadt Halle/Saale (Sachsen-Anhalt) vergeben; mehrere Briefmarken erinnern an ihn: 5.7.1952 (Deutsche Post der DDR/6 Pfennig), 27.4.1959 (Deutsche Post der DDR / 10, 20 Pfennig), 8.9.1959 (Deutsche Bundespost/Blockausgabe/ 10 Pfennig), 7.5.1985 (Deutsche Bundespost/ 60 Pfennig)



Georg
Friedrich
Händel

Händelstraße ① 04688 🏠 Köln-Rodenkirchen
🏠 2 ④ 208 ⑤ 20803 ✉ 50996 ☎ 02 21
📍 Rotdornstraße → Rotterbergstraße ⑧ 152 m
📅 10.5.1951 📖 *Georg Friedrich Händel* = * 23.2.1685
† 14.4.1759, deutscher Komponist; als bedeutender Deutscher in der Walhalla mit einer Büste verewigt; er ist in der Westminster Abbey in London (Großbritannien) beigesetzt; der „Händel-Preis“ wird seit 1993 alljährlich von der Stadt Halle/Saale (Sachsen-Anhalt) vergeben; mehrere Briefmarken erinnern an ihn: 5.7.1952 (Deutsche Post der DDR/6 Pfennig), 27.4.1959 (Deutsche Post der DDR/10, 20 Pfennig), 8.9.1959 (Deutsche Bundespost/Blockausgabe / 10 Pfennig), 7.5.1985 (Deutsche Bundespost/ 60 Pfennig)

Händelstraße ① 04687 🏠 Köln-Widdersdorf
🏠 3 ④ 309 ⑤ 30901 ✉ 50859 ☎ 02 21
📍 Mozartstraße → ☉ ⑧ 159 m 📅 2.5.1966
📖 *Georg Friedrich Händel* = * 23.2.1685
† 14.4.1759, deutscher Komponist; als bedeutender Deutscher in der Walhalla mit einer Büste verewigt; er ist in der Westminster Abbey in London (Großbritannien) beigesetzt; der „Händel-Preis“ wird seit 1993 alljährlich von der Stadt Halle/Saale (Sachsen-Anhalt) vergeben; mehrere Briefmarken erinnern an ihn: 5.7.1952 (Deutsche Post der DDR/6 Pfennig), 27.4.1959 (Deutsche Post der DDR/10, 20 Pfennig), 8.9.1959 (Deutsche Bundespost/Blockausgabe/ 10 Pfennig), 7.5.1985 (Deutsche Bundespost/ 60 Pfennig)

Hänflingweg ① 01268 🏠 Köln-Vogelsang 🏠 4
④ 404 ⑤ 40402 ✉ 50829 ☎ 02 21 📍 Vogel-
sanger Straße → Rotschwänzchenweg ⑧ 129 m
📅 10.5.1951 📖 *Hänfling* = einheimischer
Finkenvogel, auch Bluthänfling genannt; das
Männchen hat eine rote Brust und eine rote Stirn

Häuschensweg ① 01269 🏠 Köln-Bickendorf
🏠 4 ④ 403 ⑤ 40303 ✉ 50827 ☎ 02 21
📍 Rochusstraße → Venloer Straße ⑧ 445 m
📅 vor 1900⁵ 📖 *Häuschensweg* = an dieser Gasse
standen die wahrhaft kleinen Häuser der Tage-
löhner, die auf den umliegenden Ziegelfeldern
ihrer Arbeit nachgingen



Der Häuschensweg in Bickendorf Mitte der 60er
Jahre des 20. Jahrhunderts











Hafengasse ① 01270 🏠 Köln-Altstadt/Nord
🏠 1 ④ 103 ⑤ 10306 ✉ 50667 ☎ 02 21
📍 Buttermarkt → Frankenwerft ⑧ 77 m
📅 2.5.1938 📖 *Hafengasse* = benannt in Erinne-
rung an die Hafenanlagen aus der Römerzeit und
dem Mittelalter
























Hafenstraße ① 01271 🏠 Köln-Mülheim 🏠 9
④ 901 ⑤ 90109 ✉ 51063 ☎ 02 21 📍 Auen-






















als Einfriedung); dieser Name wurde am 9.5.1949 in „Hahnwald“ umgeändert











Hahnenweg ① 01277  Köln-Stammheim  9  908  90801  51061  02 21  7 Reichenbachstraße → Morgenraben  158 m  14.12.1951  *Hahnen* = im Laufe der Jahrhunderte und der sprachlichen Veränderungen wurde aus „Hain“ für Wald/Wäldchen der Begriff „Hahn“; so besteht der Flurname „Am Hahn“ noch heute











Hahnerweg ① 04695  Köln-Esch/Auweiler  6  607  60702  50765  02 21  7 Auweilerstraße → Pescher Straße  198 m  18.6.1957  *Hahner Hof* = Gehöft Haan; erbaut im 13. Jahrhundert (?); um 1860 im Besitz des Domkapitels; 1868 niedergebrannt

Hahnwaldweg ① 04696  Köln-Hahnwald  2  207  20703  50996  0 22 36  7 Bonner Landstraße → Judenpfad  920 m  18.6.1957  ← Zum Hendtgen  *Hahnwald* = im Jahr 1923 gegründeter Wohnplatz „Hahn“; *Hervey Cotton Merrill* (* 29.12.1862 † 10.1.1953, Zahnarzt aus Boston/USA), der sich hier niederließ und in Köln praktizierte (u. a. im Deichmannhaus und an der Trinkgasse [nach „Grevens Adreßbuch“], baute hier einen ersten Bauernhof (Kiefernhof) und kaufte weiteres Land zur Bebauung an; am 9.5.1949 wurde Hahn zum Rondonfer Gemeindeteil „Hahnwald“ erklärt, später ein Gemeindeteil von Rodenkirchen; seit 1.1.1975 Stadtteil von Köln

Haidweg ① 01278  Köln-Dünnwald  9  907  51069  02 21  7 Knochenbergsweg →  1027 m  1965²  *Haid* = von „Heide“ für Ungläubige oder „Heide“ für Gelände mit bodendeckenden Pflanzen⁸











Hainbuchenweg ① 01279  Köln-Bickendorf  4  403  40303  50827  02 21  7 Am Rosengarten → Weißdornweg  145 m  12.11.1925  *Hainbuche* = auch Weißbuche genannt; Baum aus der Familie der Birken-gewächse; sie wird bis zu 25 m hoch; die Hainbuche war Baum des Jahres 1996


Hainbuchenweg ① 04697  Köln-Rath/Heumar  8  808  80804  51107  02 21  7 Röttgensweg → Grüner Weg  395 m  25.1.1957  *Hainbuche* = auch Weißbuche genannt; Baum aus der Familie der Birken-gewächse; sie wird bis zu 25 m hoch; die Hainbuche war Baum des Jahres 1996











Halbmondgäßchen ① 03662  Köln-Altstadt/Nord  1  103  10306  50667  02 21  7 Heumarkt → Eisenmarkt  36 m  28.9.1816  *Halbmondgäßchen* = benannt













nach einem Haus „Zum Halbmond“, das in dieser Gasse stand

Halfe gasse ① 01280  Köln-Niehl  5  504  50404  50735  02 21  7 Merkenicher Straße → Hermesgasse  175 m  1 vor 1896⁵  *Halfe* = Gutshofpächter; der Halfe des hier gelegenen Hofes war stets der angesehenste Bauer und wurde deshalb zum Ortsvorsteher benannt









Halmstraße ① 01281  Köln-Ehrenfeld  4  401  40101  50825  02 21  7 Subbether Straße →  171 m  20.9.1955  *Gustav Hubert Halm* = * 16.7.1889 † 28.2.1948, Bank-Archivar; Dichter und Schriftsteller aus Ehrenfeld (Pseudonym: Gehaha)

Halv-Miel-Ring ① 05994  Köln-Rondorf  2  206  20602  50997  0 22 33  7 Grobrotter Weg →  273 m  4.7.2005  *Halv Miel* = „halbe Meile“; Name des Wirtshauses, das eine „Halbe Meile“ vor der Stadt Köln an der Straße nach Bonn lag; diese ehemalige Landstraße wurde im Volksmund „Miel“ genannt, auch als Bezeichnung für die römische Rheinstraße; beim Bau der Autobahn (BAB 555) 1932 niedergelegt (abgerissen)

Hambacher Straße ① 01282  Köln-Ostheim  8  805  80502  51107  02 21  7 Amorbacher Straße → Hardtgenbuscher Kirchweg  126 m  18.6.1959  *Hambach* = heute Ortsteil von Neustadt an der Weinstraße; bekannt geworden ist Hambach durch das „Hambacher Fest“, das vom 27.5. bis 30.5.1832 hier stattfand; es war eine Großkundgebung von 30 000 Liberalen und Demokraten auf der Maxburg; die Regierenden hoben nach dem Fest (einer der ersten „Demonstrationen“ der Geschichte) die Presse- und Versammlungsfreiheit auf

Hamborner Straße ① 01283  Köln-Niehl  5  504  50401  50735  02 21  7   → Ruhrorter Straße →  172 m  15.10.1929  *Hamborn* = seit 1.4.1935 Stadtteil (heute Stadtbezirk) von Duisburg in Nordrhein-Westfalen mit den Stadtteilen AlI-Hamborn, Marxloh, Neumühl, Obermarxloh und Röttgersbach, an der Mündung der Ruhr in den Rhein; 962 urkundlich erwähnt; 71 300 Einwohner; 63 Kilometer von Köln entfernt



Hamburger Straße ① 01284  Köln-Altstadt/Nord  1  103  10307  50668  02 21  7 Plankgasse → Hansaring  182 m

① 21.1.1886 🏠 *Hamburg* = Hansestadt und Bundesland in Norddeutschland; 358 Kilometer von Köln entfernt; 1,8 Millionen Einwohner; die Stadt liegt 120 Kilometer vor der Elbmündung in die Nordsee mit dem größten Seehafen Deutschlands, der 1198 gegründet wurde; die Straße liegt im Kölner „Hanseviertel“; im 19. Jahrhundert haben Auswanderer aus Heimatverbundenheit ihren neuerrichteten Orten in den USA-Bundesstaaten Arkansas, Californien, Illinois, Iowa, Minnesota, New Jersey, New York und Pennsylvania sowie im südafrikanischen Provinz Eastern Cape den Namen Hamburg gegeben; die Deutsche Bundespost gab am 6.5.1964 eine 20-Pfennig-Briefmarke mit Stadtmotiv heraus

Hameler Weg ① 01285 🏠 Köln-Brück 🏠 8
④ 807 ⑤ 80704 ✉ 51109 ☎ 02 21 📍 Kleinfeldchensweg → ⊖ ③ 371 m ① 16.12.1936
🏠 *Hameln* = Stadt in Niedersachsen, an der Mündung der Hamel in die Weser; 58 000 Einwohner; 212 Kilometer von Köln entfernt; erste Ortsnennungen im 9. Jahrhundert; bekannt wurde die Stadt durch die Sage des „Rattenfänger von Hameln“, der laut Überlieferung 1284 sein Unwesen trieb



Hammerschmidtstraße (K 30) ① 04700
🏠 Köln-Sürth 🏠 2 ④ 210 ⑤ 21003 ✉ 50999
☎ 0 22 36, 🏠 Köln-Weiß 🏠 2 ④ 209 ⑤ 20901
✉ 50999 ☎ 0 22 36, 🏠 Köln-Rodenkirchen
🏠 2 ④ 208 ⑤ 20802 ✉ 50999 ☎ 02 21
📍 Sürther Hauptstraße → Weißer Straße
③ 1394 m ①⁵ 🏠 *Hermann Friedrich Hammerschmidt* = * 10.2.1838 † 15.10.1910, Gründer einer Eisengießerei und Kesselschmiede im Jahr 1871 (firmierte unter dem Namen „Hammerschmidt & Wescher“ mit Büro und Lager in [Wuppertal-]Barmen), aus der die Sürther Maschinenfabrik AG erwuchs und die ab 1910 die Entwicklung von Kleinkältemaschinen betrieb; Vorgänger der „Linde Kühlmaschinen-Fabrik“, die ab 1920 von *Carl von Linde* (* 11.6.1842 † 16.11.1934) hier geführt wurde; Hermann Hammerschmidt ist auf dem evangelischen Friedhof in (Wuppertal-) Barmen-Rittershausen beigesetzt

Handstraße ① 01286 🏠 Köln-Dellbrück 🏠 9
④ 905 ⑤ 90505 ✉ 51069 ☎ 02 21 📍 Paffrather Straße → Stadtgrenze Bergisch Gladbach-Hand
③ 203 m ① vor 1917⁵ 🏠 *Hand* = Stadtteil

(Wohnplatz) in Bergisch Gladbach, an der Kölner Stadtgrenze im Norden Dellbrücks; 1594 urkundlich erwähnt; 8500 Einwohner

Hanfweg ① 03595 🏠 Köln-Müngersdorf 🏠 3
④ 305 ⑤ 30503 ✉ 50933 ☎ 02 21 📍 Leinsamenweg → Am Ackerrain ③ 178 m
① 22.9.1977 🏠 *Hanf* = Nutzpflanze, deren Fasern sich wie Baumwolle zu Kleiderstoff verarbeiten lassen; aus den Samen wird Öl gewonnen, der amerikanische Hanf liefert Marihuana; der indische Hanf wird zur Herstellung von Haschisch verwendet; Teile der Pflanze werden zu Medizin verarbeitet; der „Hanfweg“ liegt in der Müngersdorfer „Getreide-Siedlung“



Hanns-Hartmann-Platz ① 03921 🏠 Köln-Altstadt/Nord 🏠 1 ④ 103 ⑤ – ✉ 50667
☎ 02 21 📍 Breite Straße → Auf dem Berlich
③ 15 m ① 9.3.1991/21.9.2006 🏠 *Hanns Hartmann* = * 22.4.1901 † 6.4.1972, erster Intendant des Westdeutschen Rundfunk (WDR) seit 25.5.1955; Träger des Bundesverdienstkreuzes; der Platz wurde auf Initiative des WDR benannt vom Rat der Stadt Köln bestätigt (aber nicht in das offizielle Straßenverzeichnis übernommen) und befindet sich auf Firmengelände des WDR an der Breite Straße; der Platz ist 950 m² groß; der Platz wurde 2006 in das amtliche Straßenverzeichnis der Stadt Köln aufgenommen



Hanns Hartmann

Hanns-Klemm-Straße ① 03567 🏠 Köln-Longerich 🏠 5 ④ 506 ⑤ 50605 ✉ 50739
☎ 02 21 📍 Dädalusring → ↔ ③ 204 m
① 16.1.1975 🏠 *Hanns Klemm* = * 4.4.1885 † 30.4.1961, Flugzeugkonstrukteur; er stellte Leichtflugzeuge sowie Sport- und Schulflieger her; Mitglied der Korporation (Studentenverbinding) „Burschenschaft Ghibellinia Stuttgart“

1903; das Bundesverdienstkreuz erhielt er 1960; beigesetzt wurde er auf dem Friedhof von Fischbachau (Oberbayern)



Hanns Klemm

Hans-Abraham-Ochs-Weg ① 03837

📍 Köln-Neustadt/Süd 📍 1 ④ 102 ⑤ – ☒ 50678
☎ 02 21 ⑦ Oberländer Wall → ☹ ⑧ 40 m
📅 12.9.2002 ☺ *Hans Abraham Ochs* =

* 10.6.1928 † 30.10.1936, jüdischer Junge, der mit seinen acht Jahren derart von nationalsozialistischen Fanatikern (Hitler-Jugend) geschlagen wurde, daß er an den Folgen starb; der Weg befindet sich am Friedenspark zum dortigen Bauspielplatz; sein Grab befindet sich auf dem Jüdischen Friedhof in Köln-Bocklemünd; ein Stolperstein des Kölner Künstlers *Gunter Demnig* vor dem Haus Trajanstraße 41 (Köln-Neustadt/Süd) erinnert an den letzten Wohnort von Hans Abraham Ochs



Hans A. Müllerheim

Hans-A.-Müllerheim-Park ① 03825 📍 Köln-

Lindenthal 📍 3 ④ 303 ⑤ 30303 ☒ 50935
☎ 02 21 ⑦ Lindenthalgürtel → Kerpener
Straße → Kermeterstraße ⑧ 42 m 📅 3.9.2001

☺ *Hans Adolf Müllerheim* = * 4.10.1925
† 15.5.1997, (Spitzname: „Hansa“) Presbyter in
der evangelischen Gemeinde Lindenthal; enga-
gierte sich herausragend in verschiedenen Sozial-

bereichen; Mitbegründer des Vereins „Linden-
thaler Dienste e. V.“ (1983); der Platz ist 4200 m²
groß und liegt an der evangelischen Paul-
Gerhardt-Kirche

Hansaplatz ① 01287 📍 Köln-Altstadt/Nord

📍 1 ④ 103 ⑤ 10303 ☒ 50670 ☎ 02 21
⑦ Hansaring → Gereonswall → Am Kümp-
chenschhof ⑧ 205 m 📅 2.1.1891 ← Spangenberg-
platz (1933 –25.4.1945) ☺ *Hansa* = Hanse:

(althochdeutsch für „Bund“); im Mittelalter der
Verbund der Kaufleute, zur gegenseitigen Unter-
stützung gegründet mit bis zu 160 Hansestädten,
darunter auch Köln; der Hansesaal im Kölner
Rathaus erinnert an die einzige Tagung der Hanse
in Köln 1367; der Platz ist 9430 m² groß



Der „Hansesaal“ im Historischen Rathaus zu Köln

Foto: Presseamt der Stadt Köln



Das heutige „Hansa-Gymnasium“ wurde am
1.5.1901 als Handelshochschule eingeweiht, ab
1908 Handelsschule, später Oberrealschule und
seit 1907 Oberschule/Gymnasium

Hansaring (B 9) ① 01288 📍 Köln-Neustadt/

Nord 📍 1 ④ 104 ⑤ 10403, 10404 ☒ 50670
☎ 02 21 ⑦ Hermann-Becker-Straße → Ebert-
platz ⑧ 1063 m 📅 4.5.1882 ☺ *Hansa* = Hanse:

(althochdeutsch für „Bund“); im Mittelalter der Verbund der Kaufleute, zur gegenseitigen Unterstützung gegründet mit bis zu 160 Hansestädten, darunter auch Köln; die Oberschule an dieser Straße trägt den Namen „Hansa-Gymnasium“



Hansaring um 1925 mit dem Hansa-Hochhaus, welches zur damaligen Zeit das höchste Haus Europas war, gebaut vom Architekten Jakob Koerber (* 14.9.1875 † 26.11.1930)

Hans-Berge-Straße ① 05899 🏠 Köln-Rondorf 📄 2 ④ 206 ⑤ 20607 ✉ 50997 📞 0 22 33 ⑦ Giesdorfer Straße → ⊖ ⑧ 126 m ⑨ 22.8.1994 🎖 Hans Berge = * 11.9.1899 † 24.12.1983, Stadtdirektor in Köln; bemühte sich um die Aufforstung verschiedener Waldgebiete in Köln; er ist auf dem Südfriedhof beigesetzt



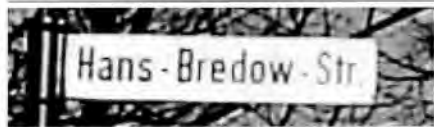
Hans Böckler

Hans-Böckler-Platz ① 01289 🏠 Köln-Neustadt/Nord 📄 1 ④ 104 ⑤ 10407 ✉ 50672 📞 02 21 ⑦ Venloer Straße → Venloer Wall ⑧ 208 m ⑨ 17.2.1956 🎖 Hans Böckler = * 26.2.1875 † 16.2.1951, Gold- und Silberschläger; Gewerkschaftsführer, Politiker; ab 1904 in der Gewerkschaftsbewegung tätig; Mitglied des Reichstages für die SPD (1928); erster Vorsitzender des Deutschen Gewerkschaftsbundes (DGB); Ehrenbürger der Stadt Köln seit 4.1.1951; nach dem 2. Weltkrieg wohnte er im

Akazienweg 125 in Köln-Bickendorf (eine Gedenkplakette am Haus erinnert an diese Zeit); eine Figur von Hans Böckler zielt den Kölner Ratsturm; sein Grabmal befindet sich auf Melaten; der Hans-Böckler-Platz ist 1400 m² groß; seit 2005 wird der „Hans-Böckler-Preis“ vergeben (gestiftet von der Stadt Köln), der besondere Verdienste im Arbeits- und Sozialbereich würdigt; das Berufskolleg Eitorfer Straße (Köln-Deutz) trägt seinen Namen



Diese Erinnerungsplakette für Hans Böckler wurde am Gewerkschaftshaus angebracht



Hans-Bredow-Straße ① 01290 🏠 Köln-Bilderstöckchen 📄 5 ④ 507 ⑤ 50703 ✉ 50739 📞 02 21 ⑦ Geldernstraße → ⊖ ⑧ 71 m ⑨ 8.5.1962 🎖 Hans Carl August Friedrich Bredow = * 26.11.1879 † 9.1.1959, Hochfrequenztechniker; Funkingenieur; er schuf die Voraussetzungen für die Nutzung des Rundfunks im Postdienst und seine Verwendung als publizistisches Mittel; Mitglied den Korporationen (Studentenverbindungen) „Baltia Cöthen“ (1929 aufgegangen in „Corps Albingia Dresden“, diese 1996 aufgegangen in „Marko-Guestphalia Aachen im WSC“), „Teutonia Berlin“; 1952 erhielt er das Große Verdienstkreuz der Bundesrepublik Deutschland; sein Grab befindet sich auf dem Neuerker Friedhof in

Rendsburg (Schleswig-Holstein); die Deutsche Bundespost Berlin würdigte ihn mit einer Briefmarke im Rahmen einer Blockausgabe (23.8.1973, 30 Pfennig)



Hans Bredow



Hans-Carl-Nipperdey-Straße ① 03654

📍 Köln-Sülz 🏠 3 ④ 302 ⑤ 30205 ✉ 50939

☎ 02 21 ⑦ Luxemburger Straße → Rudolf-

Amelunxen-Straße ⑧ 350 m ⑨ 14.6.1984

👤 *Hans Carl Nipperdey* = * 21.1.1895

† 21.11.1968, Jurist; Professor für Bürgerliches Recht an der Universität zu Köln; 1954 – 1963 erster Präsident des Bundesarbeitsgerichts; 1945 – 1946 für die SPD im Rat der Stadt Köln; das Große Verdienstkreuz mit Stern und Schulterband wurde ihm 1963 verliehen; sein Grab befindet sich auf dem Südfriedhof



Hans Carl Nipperdey

Hans-Driesch-Straße ① 01291 📍 Köln-Lin-

denthal 🏠 3 ④ 303 ⑤ 30305 ✉ 50935 ☎ 02 21

⑦ Lindauer Straße → Decksteiner Straße

⑧ 244 m ⑨ 17.4.1957 👤 *Hans Adolf Eduard*

Driesch = * 28.10.1867 † 16.4.1941, Naturwis-

senschaftler und Philosoph; 1920 – 1921 Professor für Philosophie an der neuen Universität zu Köln; von den Nationalsozialisten (Nazis) 1933 als nicht-jüdischer Professor zwangsweise in den Ruhestand versetzt; sein Grab findet man auf dem Neuen Johannisfriedhof (seit 1983 Friedenspark), Leipzig



Hans Driesch

Hanse Kai ① 01292 📍 Köln-Niehl 🏠 5 ④ 504

⑤ 50406 ✉ 50735 ☎ 02 21 ⑦ Am Niehler

Hafen → ⑧ 783 m ⑨ 19.1.1965 👤 *Hanse* =

mittelalterlicher Verbund der Kaufleute; *Kai* = Schiffsanlegestelle; der Kai liegt im Niehler Hafen I zwischen den Hafenbecken 3 und 4; die gesamte Anlage wurde ab 1922 erbaut



David Hansemann

Hansemannstraße ① 01293 📍 Köln-Ehren-

feld 🏠 4 ④ 401 ⑤ 40103 ✉ 50823 ☎ 02 21

⑦ Venloer Straße → Stammstraße ⑧ 227 m

⑨ 1.4.1888 ← Jacobstraße 👤 *David Justus*

Ludwig Hansemann = * 12.7.1790 † 4.8.1846,

Kaufmann, Bankier; preußischer Politiker; füh-

render Repräsentant des rheinischen Liberalis-



mus; am 29.3.1848 zum preußischen Finanzminister berufen; er ist auf dem Reiterdenkmal am Heumarkt zu sehen; er liegt in der Hansemann-Familiengrabstätte auf dem alten St.-Matthäus-Kirchhof in Berlin-Schöneberg begraben; sein Portrait zierte ein 50-Reichsmark-Schein (ab März 1933)



Hansenstraße ① 01294 🏠 Köln-Longerich
 📍 5 ④ 506 📠 50602 📠 50737, 50739 📞 02 21
 📍 Paul-Humburg-Straße → An der Ling
 📍 572 m 📅 29.11.1957 📖 *Dr. Joseph Hansen* =
 * 26.4.1862 † 29.6.1943, Geschichtswissenschaftler, Historiker, Archivar; 1891 – 1927 Leiter des Historischen Archivs der Stadt Köln; sein Arbeitsschwerpunkt war die Aufarbeitung der mittelalterlichen Hexenverfolgung



Joseph Hansen

Hansestraße ① 04701 🏠 Köln-Porz-Eil 📍 7
 ④ 705 📠 70503, – 📠 51149, 🏠 Köln-Porz-Gremberghoven 📍 7 ④ 704 📠 70402 📠 51149
 📞 0 22 03 📍 Theodor-Heuss-Straße → Frankfurter Straße 📍 2300 m 📅 12.1.1972
 📖 *Hanse* = seit dem 12. Jahrhundert bestehende Verbindung deutscher Kaufleute, die gemeinsame Handelsinteressen und die Unterstützung gegenüber dem Ausland zum Ziel hatte; Köln war Mitglied der Hanse im 14. Jahrhundert; der „Hansesaal“ im Kölner Rathaus erinnert an diese Zeit

Hans-Groß-Park ① 03933 🏠 Köln-Sülz 📍 3
 ④ 302 📠 30204 📠 50935 📞 02 21 📍 Zülpicher Straße → Goldenfelsstraße 📍 108 m
 📅 28.9.2006 📖 *Johannes (Hans) Groß* =

* 24.5.1900 † 29.4.1986, katholischer Theologe (Priesterweihe 10.8.1923); Kaplan an St. Maria Lyskirchen (Altstadt/Süd) und St. Paul (Neustadt/Süd); Gründungspfarrer von St. Albertus Magnus 1938 und bis 20.10.1973 dort tätig; er ist auf dem alten Kirchhof am Krieler Dom bestattet; der Park ist 10 000 m² groß



Pfarrer
Johannes Groß



Hans-Haaß-Weg ① 03707 🏠 Köln-Vogelsang
 📍 4 ④ 404 📠 – 📠 50829 📞 02 21 📍 Vogel-sanger Straße → 📍 720 m 📅 19.6.1989
 📖 *Hans Haaß* = * 15.9.1887 † 22.9.1955, Kölner Pianist und Komponist; Ausbildung an der Kölner Musikhochschule 1911 als Pianist und Studium der Komposition; ab 1918 Dozent am Konservatorium Krefeld und an den Musikhochschulen Köln und Detmold; 1939 Ernennung zum Professor



Hans Haaß

Hans-Hens-Weg

Hans-Hens-Weg ① 00000 H1 🏠 Köln-Brück
 📄 8 ④ 807 ⑤ – ✉ 51103 📞 02 21
 📍 Hovenstraße → Gräfenhof ⑧ 98 m 📏 1⁵
 🗣 *Hans Hens* = * 30.1.1920 †⁶, Vorsitzender
 1972 – 2000, anschließend Ehrenvorsitzender der
 BSG (Behindertensportgemeinschaft) Köln; Inha-
 ber des Bundesverdienstkreuzes⁸; dieser Weg
 wurde von den Anwohnern in privater Initiative
 benannt



Hans Holbein d. Ä.

Hans-Holbein-Straße ① 04702 🏠 Köln-
 Rodenkirchen 📄 2 ④ 208 ⑤ 20802 ✉ 50999
 📞 02 21 📍 Adolf-Menzel-Straße → Lucas-
 Cranach-Straße ⑧ 139 m 📏 1 5.9.1961
 🗣 *Hans Holbein der Ältere* = * 1465⁶ † 1524⁶,
 Kunstmaler; ihm widmete die Deutsche Bundes-
 post eine Sonder-Briefmarke (16.7.1974/50 Pfennig);
Hans Holbein der Jüngere = * Ende 1497⁶
 † 29.11.1543, Kunstmaler; Hofmaler *Heinrichs VIII.*
 (* 28.6.1491 † 28.1.1547, König von
 England 1509 – 1547); als bedeutender Deutscher
 in der Walhalla mit einer Büste verewigt



Hans Holbein d. J.

Hans-Josef-Michels Weg

Hans-Josef-Michels-Weg ① 03844 🏠 Köln-
 Stammheim 📄 9 ④ 908 ⑤ 90802 ✉ 51061
 📞 02 21 📍 Wiesdorfer Straße → Am Rheinacker
 ⑧ 125 m 📏 1 26.1.2004 🗣 *Hans-Josef Michels* =
 * 3.8.1938 † 9.11.1993, vom 4.5.1975 bis
 9.11.1993 Mitglied im Rat der Stadt Köln für die
 SPD; am 6.11.1990 wurde ihm das Bundesver-
 dienstkreuz am Bande verliehen; er setzte sich
 intensiv für die lokalen Belange in Stammheim
 und Flittard (seinem Wahlkreis) ein

Hans-Kalscheuer-Straße



Noch (2012) wird gebaut an der Hans-Kalscheuer-
 Straße, auf einem ehemaligen Post-Gelände

Hans-Kalscheuer-Straße ① 06061 🏠 Köln-
 Porz-Westhoven 📄 7 ④ 702 ⑤ 70202 ✉ 51149
 📞 0 22 03 📍 André-Citroën-Straße →
 Berliner Straße ⑧ 495 m 📏 1 18.7.2011
 🗣 *Hans Kalscheuer* = * 24.9.1935 † 11.5.2009,
 Ingenieur, geboren in Westhoven; Vorsitzender
 der Bürgervereinigung Ensen-Westhoven; 2005
 wurde ihm das Bundesverdienstkreuz verliehen;
 am 23.9.2008 erhielt er Verdienstspange und
 Urkunde für Verdienste um den Stadtbezirk Porz;
 beigesetzt ist er auf dem Westhovener Friedhof,
 Robertstraße



Hans Kalscheuer

Hans-Katzer-Straße ① 05966 🏠 Köln-Junkersdorf 🏠 3 ④ 306 ⑤ 30602 ✉ 50858 ☎ 02 21 ⑦ Jakob-Kaiser-Straße/Wilhelm-Schlombs-Allee → An der Kapelle ⑧ 206 m 📅 30.4.2001 🗎 *Johann (Hans) Katzer* = * 31.1.1919 † 18.7.1996, Kölner Politiker; Gründungsmitglied der CDU; Mitglied im Rat der Stadt Köln 9.11.1952 – 16.1.1958; Mitglied des Deutschen Bundestages 15.10.1957 – 4.11.1980; 26.10.1965 – 21.10.1969 Bundesminister für Arbeit und Soziales; 1963 – 1977 Vorsitzender der CDU-Vereinigung CDA (Christlich-Demokratische Arbeitnehmerschaft); seine Grabstätte befindet sich auf Melaten



Hans Katzer

Hans-Keul-Weg ① 03910 🏠 Köln-Poll 🏠 7 ④ 701 ⑤ 70102 ✉ 51105 ☎ 02 21 ⑦ Ruth-Scheye-Weg → ↔ ⑧ 123 m 📅 15.11.2005 🗎 *Hans Keul* = * 4.1.1931 † 26.6.2001; Musiker; Lehrer (seit 12.5.1955) und Rektor (ab 27.8.1963) an der Grundschule „Am Altenberger Kreuz“ bis 1988; 1965 Gründer des Jugend-Blasorchesters Köln-Poll e. V.; Chorleiter an der katholischen Dreifaltigkeitskirche in Köln-Poll; Initiator des Köln-Poller Karnevalsuges ab

1964; ehrenamtlich in der Poller Jugendarbeit tätig; „Zichvater“ vieler (heute berühmter) Kölner Musiker; er ist auf dem Deutzer Friedhof, Allerseelenstraße, beigesetzt



Hans Keul



Der Hans-Lommerzheim-Weg zwischen der Deutzer Jugendherberge (links) und dem Finanzamt Köln-Ost (Blickrichtung Siegesstraße)

Hans-Lommerzheim-Weg ① 03976 🏠 Köln-Deutz 🏠 1 ④ 105 ⑤ 10501 ✉ 50679 ☎ 02 21 ⑦ Siegesstraße → Opladener Straße ⑧ 113 m 📅 3.9.2009 🗎 *Hans Lommerzheim* = * 17.9.1930 † 28.6.2005; Gastwirt; Original der Kölner Kneipenszene aus der Siegesstraße in Köln-Deutz; das Ambiente, die tellergroßen Schnitzel und seine unvergleichliche Art, die Gäste zu behandeln, waren legendär; seit 2009 wird die Gaststätte unter neuer Leitung aber ähnlichem Flair fortgeführt; beigesetzt wurde er auf dem Deutzer Friedhof in Poll, Rolshover Kirchweg

† 11.12.2002, KVB-Mitarbeiter; Gewerkschafter; Lokalpolitiker für die SPD; Bezirksvorsteher im Stadtbezirk 8 (Kalk) 1984 – 1992



Hans Lommerzheim



Hans Offermann



Hans-Mayer-Weg ① 03945 📍 Köln-Lindenthal 📍 3 📞 303 ☎ 50937 📠 02 21 📍 Luxemburger Straße → Zülpicher Straße 📍 393 m 📅 3.12.2007 📖 *Hans Mayer* = * 19.3.1907 † 29.5.2001, Literaturhistoriker, geboren in Köln; Jurist, Sozialforscher, Philosoph, Schriftsteller, Musikwissenschaftler; mußte 1933 als Jude emigrieren; 1948 – 1963 Professor in Leipzig, 1965 – 1977 in Hannover; 1955 Nationalpreis der DDR; 1966 Literaturpreis der westdeutschen Kritiker; 1974 Ehrenmedaille des Collège de France; 1980 Literaturpreis der Stadt Köln; sein Grab findet man auf dem Dorotheenstädtischen Friedhof, Berlin-Mitte



Hans Mayer

Hans-Offermann-Straße ① 06085 📍 Köln-Ostheim 📍 8 📞 805 ☎ 80503 📠 51107 📠 02 21 📍 Alter Deutzer Postweg → Bertha-Benz-Karree/Gertrud-Luckner-Karree 📍 340 m 📅 13.6.2013 📖 *Hans Offermann* = * 11.2.1925



Hans-Sachs-Straße ① 01295 📍 Köln-Lindenthal 📍 3 📞 303 ☎ 30301 📠 50931 📠 02 21 📍 Classen-Kappellmann-Straße → Dürener Straße 📍 253 m 📅 19.12.1893 📖 *Hans Sachs* = * 5.11.1494 † 19.1.1576, deutscher Dichter; Mitglied der „Nürnberger Meistersinger“ (mit „Meistersergesang“ [aus der Tradition des Minnesang hervorgegangene Singform] wurde ein schulmäßig gepflegter Gesang genannt, der in „Meistersinge-Zünften“ praktiziert wurde); er wurde auf dem St.-Johannis-Friedhof in Nürnberg (Franken/Bayern) beigesetzt (das Grab ist verschollen); die Deutsche Bundespost ehrte ihn mit zwei Briefmarken: 5.1.1976 (40 Pfennig), 13.10.1994 (1,- DM)



Hans Sachs

Hans-Schulten-Straße ① 01296 📍 Köln-Brück 📍 8 📞 807 ☎ 80703 📠 51109 📠 02 21

Wir wissen alles über Einrahmungen.


Eine Einrahmung oder abgekürzt Rahmung bezeichnet das Zusammenführen der einzelnen Rahmungskomponenten (Rahmen, Bilderglas, Passepartout etc.) und die Montage des Kunstwerks. Bei der Einrahmung geht es in der Hauptsache um zwei Aspekte: Zum einen suchen wir in Abstimmung mit Ihnen einen Weg, Ihr Bild bzw. Kunstwerk bestmöglich und geschmackvoll zu präsentieren. Zum anderen beraten wir Sie auch dahingehend, die zu rahmenden Gegenstände perfekt gegen Umwelteinflüsse zu schützen, damit Sie über viele Jahre hinweg Freude daran haben.

Die qualifizierte Beratung zu Einrahmungen und Archivierungen durch kunstgeschichtlich und handwerklich geschultes Personal ist unser absolutes Credo. Professionell ausgebildete Einrahmer und Buchbinder wissen um das Zusammenspiel der unterschiedlichen Materialien und deren konservatorischer Eigenschaften, und fertigen die

Rahmungen mit ihrer langjährigen Erfahrung sorgfältig an. Mehr qualifizierte Einrahmungsberater finden Sie in keinem Betrieb in Europa.

Neue Techniken der Einrahmungen sowie die Verwendung ständig verbesserter Materialien sind für uns ein Muss. Eine gute Einrahmung erkennt man leider nicht auf den ersten Blick. Die Qualität der Materialien lässt sich nur zum Teil mit dem bloßen Auge ausmachen. Oft offenbart sich mangelnde Qualität erst nach Jahren, wenn das Kunstwerk bereits Schaden genommen hat.

So vielfältig wie die zu rahmenden Gegenstände sind auch die Materialien und die Montagemöglichkeiten, was sich letztendlich auch im zeitlichen und materiellen Aufwand und damit im Preis widerspiegelt. Wir finden Lösungsvorschläge für jedes Budget bei gleichzeitig sehr gutem Preis-Leistungsverhältnis. Das ist unser Anspruch seit über 160 Jahren.



Die Königsklasse

Von einer konservatorischen Einrahmung spricht man, wenn alle verwendeten Materialien und Verarbeitungsweisen Museumsstandards entsprechen. Zu unserem Bedauern ist der Begriff der konservatorischen Einrahmung nicht eindeutig definiert, so dass es in der Einrahmer-Branche zum Teil erhebliche Unterschiede gibt, was als „konservatorisch“ verkauft wird.

Da uns der Erhalt der Bilder und Kunstwerke sehr am Herzen liegt, bemühen wir uns im Bereich der konservatorischen Rahmung Maßstäbe zu setzen. Grundsätzlich zeigen wir Ihnen bei jeder Anfrage die Möglichkeit auf, eine konservatorische Rahmung anzufertigen, um das zu rahmende Kunstwerk weitestgehend vor schädigenden Umwelteinflüssen zu schützen. Das Ziel liegt somit in der Aufrechterhaltung des Original- bzw. Ist-Zustands des einzurahmenden Kunstwerks. Eine konservatorische Rahmung ist jedoch nicht immer notwendig und teilweise auch aus optischen oder anderen Gründen nicht gewünscht. Dies obliegt dem individuellen Wunsch des Kunden.

Bei einer konservatorischen Rahmung verwenden wir nur Passepartouts, Auflagen und Rückwände, die säurefrei und alterungsbeständig sind. Wir setzen Montagematerialien ein, die wieder ablösbar, atmungsaktiv und ebenfalls frei von Säuren sind. In den meisten Fällen schaffen wir es sogar, dass die Montagen vollständig reversibel sind, d. h. nach dem Ausrahmen keine Spuren hinterlassen. Geklebt wird bei konservatorischen Einrahmungen in der Regel mit

gummierten Papier-Klebebändern auf Stärkebasis, allerdings kann auf Wunsch auch auf Japanpapier und Weizenstärke zurückgegriffen werden.


Zum Schutz vor schädlichen Lichtstrahlen verwenden wir bei konservatorischen Einrahmungen UV-absorbierende Spezialgläser oder Acrylgäser.

Zudem bietet die konservatorische Einrahmung, sofern unter Glas gerahmt wird, einen Schutz vor Verunreinigungen, Insekten und Staub, da das Bild vollständig eingefasst ist. So liegt oberhalb Ihres Kunstwerks das Bilderglas auf, wobei ein Passepartout oder eine Zwischenleiste als Puffer fungiert. Von hinten wird Ihr Bild sowohl von einer Auflage als auch einer Rückwand geschützt, wodurch zudem ein höherer Grad an Stabilisierung erreicht wird. Seitlich wird die Montage ringsum verklebt.

Bei Gemälden achten wir darauf, dass bemalte Stellen nicht schutzlos im Rahmenfalz verschwinden. Bei unseren Rahmen ist uns der von vorne sichtbare Teil genauso wichtig wie der Teil der Montage, den man nicht sieht, oder auch die Rückseite.

Die konservatorische Einrahmung schafft somit die Grundvoraussetzung für die bestmögliche Erhaltung Ihrer Bilder.

Eine Einrahmung setzt sich aus vielen Komponenten zusammen. Oft sind die wichtigsten Komponenten beim Betrachten des Bildes gar nicht zu sehen.





Einrahmungen von Gemälden

Typischerweise werden Gemälde ohne Glas gerahmt, insbesondere klassische Gemälde, bei denen die Malschicht mit einem Firnis überzogen wird. Je nach Bildträger (Leinwand auf Keilrahmen, Holzplatte etc.) wird ein Rahmen mit entsprechend hoher Falz ausgewählt. Wenn das Gemälde in die Falz gelegt wird, achten wir darauf, dass es nicht zu Abreibungen der Malschicht kommen kann.

Zur Befestigung des Gemäldes im Rahmen werden verschiedene Materialien verwendet. Nicht selten kommen sogenannte Andruckfedern zum Einsatz, die flexibel nachgeben, wenn der Bildträger „arbeitet“. Als zusätzlicher Schutz wird auch bei Gemälden häufig eine Rückwand verwendet.

Insbesondere in der jüngeren Malerei werden Leinwände häufig bis zum Rand oder sogar am Rand bemalt. Diesen Teil des Bildes möchte man oft aus optischen Gründen nicht in der Falz verschwinden lassen. Auch konservatorische Gründe (Abreibung, unterschiedliche Belichtung) sprechen für eine andere Art der Einrahmung. Zu dem Zweck wurden Schattenfugen entwickelt. Schattenfugen sind Rahmen ohne Falz, bei denen das Gemälde mit einem gewissen Abstand zur Lichtkante im Rahmen montiert wird, so dass zwischen Leinwand und Rahmen eine Fuge entsteht, die einen leichten, aber gewünschten Schatten wirft.

Unter Glas werden Gemälde zum Schutz vor Verschmutzung, UV-Licht und zum Schutz vor Vandalismus gerahmt. Im letzten Fall kommen nicht selten bruchssichere Verbundgläser zum Einsatz.

1 Auswahl einer Schattenfugen-einrahmung für ein Gemälde des zeitgenössischen Künstlers Max Frintrop.

2 Ein mit säurefreiem Papierband abgeklebter Falz ist bei hochwertigen Gemälden Standard.

Info

Der Falz

Einrahmer bezeichnen mit dem Falz den Teil des Rahmenprofils, in den das Glas, das Bild und andere Komponenten der Einrahmung eingelegt werden.

Wir unterscheiden Falzhöhe und Falzbreite.

Einrahmungen von Grafiken und Arbeiten auf Papier

Grafiken wie Lithografien, Radierungen und Siebdrucke sowie Arbeiten auf Papier wie Aquarelle, Zeichnungen und Gouachen werden zum Schutz vor Schmutz und UV-Strahlung in der Regel unter Glas gerahmt. Dabei liegt das Glas nur auf ausdrücklichen Kundenwunsch auf dem Bild auf, weil dies bei schwankender Luftfeuchtigkeit zu einem Verkleben von Kunstwerk und Glasscheibe führen kann.

Für den notwendigen Abstand zwischen Bild und Glasscheibe sorgt ein Passepartout oder eine Zwischen- bzw. Abstandsleiste. Ein gutes Glas mit UV-Schutz spielt eine wichtige Rolle, da sich verblichene Farben insbesondere bei Grafiken durch eine Restaurierung kaum auffrischen lassen. Die verwendeten Kartonagen für Passepartout, Auflage und zum Teil Zwischenleisten sind bei uns alterungsbeständig, säurefrei und meistens auch gepuffert. Dazu mehr im Abschnitt Passepartouts und Kartonagen. Je nach Art des Kunstwerks schlagen wir Ihnen vor, den Bildrand durch das Passepartout abzudecken oder das Bild frei aufzulegen. Bei dieser Variante wird das Bild vollumfänglich gezeigt. Diese Variante kann mit einem Passepartout kombiniert werden oder man verwendet eine Zwischenleiste, wenn der Rahmen ohne größeren Abstand zum Bild folgen soll.

Zum Befestigen der Bilder verwenden wir je nach Papier und Format verschiedene Produkte. Bei uns kommen gummierte Papierklebebänder auf Stärkebasis ohne Weichmacher und Stabilisatoren, die darüber hinaus frei von säurebildenden Substanzen sind, genauso zum Einsatz wie Japanpapiere in Kombination mit Weizenstärke, Hydroxypropylcellulose oder auch Tylose MH300.

Um Arbeiten auf Papier mehr Dreidimensionalität zu verleihen, werden diese nicht selten „aufgebockt“. Dazu wird ein etwas dickerer Karton, der jedoch etwas kleiner ist als das zu rahmende Bild, unter jenes gelegt, damit es so aussieht, als würde das Kunstwerk über der Auflage schweben.

Alle Komponenten werden im Rahmen, insbesondere bei konservatorischen Rahmungen, staubdicht abgeklebt. Den Abschluss bildet eine Rückwand als Schutzpappe, die außer bei sehr einfachen Einrahmungen nicht direkt hinter dem Kunstwerk liegt.

Einrahmungen von Fotografien

Grundsätzlich werden Fotografien in den meisten Fällen genauso eingerahmt wie Grafiken und andere Arbeiten auf Papier. Es gibt jedoch ein paar Unterschiede, was vor allem auch damit zu tun hat, dass es eine Vielzahl fotografischer Verfahren und Digitaldruckverfahren gibt.

So sind bei der Einrahmung von frühen Verfahren (Cyanotypie, Albuminpapiere) ungepufferte Papiere (pH-Wert zwischen 7,0 und 7,5) gepuffertem Material vorzuziehen.

Einige Fotopapiere lassen sich aufgrund von Beschichtungen nur schlecht mit reversiblen Klebmaterialien montieren. Um zu verhindern, dass die Fotografien – insbesondere, wenn es sich um hochwertige Arbeiten handelt – bleibende Klebspuren bekommen, haben wir verschiedene Möglichkeiten entwickelt, wie die Bilder hinter Passepartout ohne Klebmaterialien montiert werden. Dazu werden verschiedene Arten von konservatorisch unbedenklichen Fotoecken oder Klemmschienen eingesetzt. Selbstverständlich lassen sich bei Bedarf auch Grafiken und Arbeiten auf Papier mit dieser Methode einrahmen.

Insbesondere bei Fotografien sind Kaschierungen – in den letzten Jahren vor allem auf Dibond® und hinter Acryl (mehr dazu im Abschnitt Kaschierungen) – eine beliebte Methode, um Bilder möglichst glatt montieren zu können. Diese Kaschierungen ermöglichen auch ein Aufhängen der Bilder ohne Bilderrahmen oder mit schlichter Schattenfuge.

Ein gutes Glas mit UV-Schutz spielt eine wichtige Rolle, da sich verblichene Farben insbesondere bei Grafiken durch eine Restaurierung kaum auffrischen lassen.



1 Bei der Einrahmung unter Glas wird besonders auf das staubfreie Arbeiten geachtet.

2 Glas, Passepartout und Auflagekarton werden zu einem staubdichten „Sandwich“ verklebt.

Expressrahmungen und Rahmungen mit Sondermaßen



- 1 Spezielle Sägen sorgen für unauffällige Gehrungsschnitte.
- 2 Unser Maschinenpark ermöglicht schnelles und flexibles Arbeiten.

Wir haben die wichtigsten Rahmungskomponenten stets auf Lager und können in der eigenen Fertigung fast jeden Wunsch kurzfristig umsetzen.

Die Größe unseres Unternehmens ermöglicht uns zum einen, schnell und flexibel zu arbeiten, und darüber hinaus Rahmungen in Maßen anzufertigen, die Sie sonst am Markt kaum ein zweites Mal finden.

Egal, ob ein Geburtstag vergessen wurde, Weihnachten wieder viel zu schnell vor der Tür steht oder eine Galerie erst kurz vor einer wichtigen Messe eine Rahmung benötigt: Wir haben die wichtigsten Rahmungskomponenten stets auf Lager und können in der eigenen Fertigung fast jeden Wunsch kurzfristig umsetzen. Als einer der größeren Abnehmer unserer Lieferanten helfen diese uns gerne weiter, wenn es mal eng werden sollte. Mit zwei Produktionen in Düsseldorf und Köln können wir zudem parallel an einem Auftrag arbeiten, um kurzfristig Kapazität zu schaffen.

Als einer der ganz wenigen Fachbetriebe in der Region fertigen wir Ihnen große Sonderformate umgehend in den eigenen Werkstätten an. Fertigware verkaufen ist keine Kunst – für eine Sondergröße die Leisten in die gewünschte Form zu fräsen, Oberflächen von Hand zu bearbeiten und zu montieren, bedarf es jedoch einer umfassenden Expertise. Bis zu 150 × 500 cm große Einrahmungen sind für uns kein Problem. Neben Bilderrahmen aus Holz stellen wir natürlich auch Alurahmen in vielen verschiedenen Varianten und beliebigen Sondergrößen her.

Passend dazu fertigen wir Bildergläser, Passepartouts, Keilrahmen und Kaschierungen im Sonderformat problemlos an. In Einzelfällen können die Maße auch noch darüber liegen. Es lohnt sich auf jeden Fall, uns zu fragen!



Spezielle Einrahmungen



Es gibt nichts, was wir nicht schon gerahmt hätten. Bilder, Fotografien, Urkunden und Briefmarken, ob einzeln oder in Serien, gehören zu unserem Standard-Repertoire. Wir rahmen aber auch fast jeden Gegenstand, den Sie sich gerne an die Wand hängen möchten.

Hier nur eine kleine Auswahl bereits erfolgter Rahmungen:

- Trikots, Uniformen, Kleider und andere Textilien
- Medaillen, Münzen und Orden
- Werkzeuge und Waffen
- Schallplatten, Tierpräparate, Spielzeuge
- Schrumpfköpfe, Schmuck
- Skulpturen, Autoteile



Einrahmungskomponenten



Eine Einrahmung ist nur so gut wie ihr Material. Der beste Handwerker kann nichts ausrichten, wenn minderwertige Produkte verbaut werden.

Das bedeutet jedoch nicht, dass jedes Bild museal gerahmt werden muss. Wir berücksichtigen Budgets und versuchen stets, unseren Kunden Alternativen zu bieten.

Wir suchen uns die besten Zulieferer aus, die es in der Branche gibt. So können wir sicherstellen, dass wir auch State-of-the-Art-Produkte und -Verfahren kennen. Aufgrund unseres breiten Kundenstamms werden wir nicht selten von unseren Lieferanten in die Entwicklung neuer Produkte eingebunden. Dabei geben wir uns größte Mühe, Ihre Wünsche und Anregungen zu berücksichtigen, um Ihnen das beste Angebot machen zu können.

Sollten Sie den Wunsch nach Produkten bestimmter Anbieter haben, sprechen Sie uns an. Wir sind gerne bereit, auftragsbezogen gewünschte Artikel zu beschaffen.

- 1 Einrahmung eines arabischen Dolches in einem farblich angepassten Objektkasten.
- 2 Vergoldung eines geschnitzten Aufsatzes für die Rekonstruktion eines Rahmens für ein Gemälde.
- 3 Völlig rekonstruierter Rahmen (2,5 x 3 Meter und ca. 150 kg) im Aachener Rathaus für ein Portrait.
- 4 Leistenlager für die Herstellung von Keilrahmen.

Wir bieten Ihnen ein großes Sortiment an verschiedenen Bildergläsern an, die wir in allen gängigen Stärken und in Überformaten vorrätig haben.

Bildergläser übernehmen bei einer Einrahmung verschiedene Funktionen. Die einfachen Gläser schützen vor Staub und Feuchtigkeit. Hochwertige Gläser schützen vor schädlichem UV-Licht, das zum Verblassen der Farben in Bildern führen kann. Und die besten Gläser, die vor allem auch im Museumbereich eingesetzt werden, schützen darüber hinaus vor Beschädigungen durch Vandalismus.

Der Nachteil einer Rahmung unter Glas, der in der Vergangenheit vor allem in der verringerten Farbdurchlässigkeit und der Reflexion bestand, lässt sich durch entspiegelte Gläser auf ein Minimum reduzieren.

Wir bieten Ihnen ein Sortiment an verschiedenen Bildergläsern an, die wir in allen gängigen Stärken (2 – 4 mm) und in Überformaten bis 177 × 318 cm vorrätig haben.

Neben einfachem, nicht entspiegeltem Floatglas führen wir als einer von wenigen Partnern des berühmten deutschen Glasherstellers Schott dessen gesamtes Sortiment an Mirogard® Gläsern. Neben den optischen Vorzügen durch die Entspiegelung bieten die Mirogard® Gläser vor allem bis zu 99 % UV-Schutz beim Verbundglas.

Herkömmliches Glas reflektiert etwa acht Prozent des einfallenden Lichts. Die Folge sind unerwünschte Spiegelungen. Mirogard® reduziert die Reflexion auf unter ein Prozent und erlaubt so einen unverfälschten Blick auf die Kunst. Zugleich ist Mirogard® vollkommen farbneutral. So wird die Brillanz der verglasten Kunstwerke originalgetreu und unverfälscht wiedergegeben.

Mirogard® Plus schützt Gemälde, Grafiken und Drucke auch vor den zerstörerischen Folgen der UV-Strahlung. 84 % der UV-Strahlung von 300 bis 380 Nanometer Wellenlänge werden absorbiert. Mit Mirogard® Protect lässt sich dieser Schutz bei besonders empfindlichen Exponaten erhöhen – bis auf 99 %. Mirogard® Protect ist zudem ein Verbundsicherheitsglas,

in dem eine Folie dafür sorgt, dass selbst beim Bruch der Scheibe keine Splitter das Kunstwerk beschädigen können. Dieser besondere Schutz ist vor allem bei Ausstellungssituationen mit viel Publikumsverkehr und bei Kunstwerken, die regelmäßig transportiert werden, zu empfehlen.

Alternativ erhalten Sie bei uns auch verschiedene Acrylgläser. Wir bieten Ihnen das echte Plexiglas® und Produkte des Herstellers Tru Vue® an.

Alle Plexiglas Gallery® Gläser besitzen einen 99%igen UV-Blocker für extremen Farbschutz, sind bedeutend bruchfester und um die Hälfte leichter als herkömmliches Bilderglas. Diese Eigenschaften vereinfachen den Transport von Bildern und ermöglichen durch das geringe Gewicht eine filigrane Aufhängung.

Bei Optium Museum Acrylic von Tru Vue® handelt es sich um ein professionelles Acrylglas, welches höchsten Ansprüchen hinsichtlich UV-Schutz, anti-reflektiver Eigenschaften, Staubabweisung und Kratzfestigkeit genügt. Dieses Acrylglas besitzt eine entspiegelte Oberfläche, 98 % UV-Schutz, und zieht dank einer speziellen Oberflächenbeschichtung weniger Staub an.

Den grundsätzlichen Vorteilen von Acrylglas (Gewicht, Bruchfestigkeit und UV-Schutz) stehen bei den meisten Acrylgläsern die Kratzempfindlichkeit, die elektrostatische Aufladung und ein hoher Wärmeausdehnungskoeffizient als Nachteile gegenüber.

Verlassen Sie sich auf unsere Beratung.

Wir finden das beste Glas für Ihre Einrahmung.



1 Beim Schneiden von Bilderglas ist besondere Genauigkeit gefragt.

2 Beim Schneiden von Mirogard® Protect muß die Verbundsicherheitsfolie durchtrennt werden.

Passepartouts und Kartonagen

Unsere Produktionskapazität erlaubt auch die schnelle Produktion von Großmengen in individuellen Größen.

Säurefreie und alterungsbeständige Kartonagen – wir bieten Museumsqualität, welche höchsten Ansprüchen kritischer Restauratoren standhält. Wir bevorraten stets große Mengen unterschiedlichster Kartons für Passepartouts und Auflagen. Stets auf Lager haben wir zahlreiche Weißtöne und viele farbige Kartons in unterschiedlichen Stärken. Was immer Sie benötigen, stellen wir umgehend für Sie her. Unsere Produktionskapazität erlaubt auch die schnelle Produktion von Großmengen in individuellen Größen.

Für die konservatorischen Einrahmungen setzen wir weitestgehend auf Passepartouts und Kartons aus 100% ligninfreien Fasern, pH-neutral gefertigt und mit mindestens zwei bis drei Prozent Alkalipuffer versehen, entsprechend allen notwendigen Anforderungen für den passiven und aktiven Schutz von Archivalien. Selbstverständlich erhalten Sie bei uns für die Rahmung von speziellen Fotografien auch ungepufferte Kartons. Unsere Produkte für die Fotoarchivierung haben erfolgreich den Photographic Activity Test (PAT) ISO 18916:2007 bestanden.



Wir haben mit fast 400 Kartonsorten eine sehr große Auswahl in allen denkbaren Farben sowie Formaten bis 150 x 300 cm auf Lager. Dazu zählen auch einige sehr hochwertige Museumskartons aus Baumwolle.


Wegen der hohen Nachfrage nach sehr preiswerten Passepartouts führen wir auch eine preiswerte Produktlinie säurefreier Passepartout-Kartons, die aber nach den strengen Richtlinien von DIN ISO nur eingeschränkt alterungsbeständig ist. Ebenso erhalten Sie von uns fertige Passepartouts in Standardformaten direkt ab Lager.

In unseren Passepartout-Werkstätten fertigen nicht nur erfahrene Mitarbeiter die Passepartouts, darüber hinaus setzen wir auch moderne CNC-Automaten ein. Dabei sind nicht nur eckige Ausschnitte möglich, sondern auch beliebige Mehrfachausschnitte, Rund-, Oval- und Sonderschnitte. Passepartouts mit bis zu 300 cm Außenkantenlänge können wir problemlos herstellen.

Spezielle Rückwandkartons

Für besonders große Einrahmungen oder Einrahmungen, die aus anderen Gründen eine besonders stabile Rückwand benötigen, führen wir verschiedene Wellkartons (EF-Welle und EB-Welle), die trotz ihrer Stärke mit bis zu 5 mm ein geringes Gewicht bei dennoch hoher Steifigkeit aufweisen.

- 1 **Passepartoutkartons gibt es in zahlreichen Weiß- und Farbtönen.**
- 2 **Erfahrene Mitarbeiter überprüfen die Qualität der Passepartouts.**
- 3 **Moderne CNC-Maschinen sorgen für den exakten Schnitt und eine schnelle Fertigung.**



Was wir nicht haben,
brauchen Sie nicht!

Kaschierte Passepartouts

Eine besonders elegante Variante des Passepartouts ist das in klassischer Buchbindermanier kaschierte Passepartout. Dabei wird ein Karton zunächst außen und innen im richtigen Maß geschnitten. Danach wird ein feines Kaschierpapier in einem Weiß- oder Farbton auf die Oberseite und vor allem über die Schnittkanten kaschiert. Dies hat den feinen Effekt, dass die Schnittkante den gleichen Farbton wie der Rest des Passepartouts hat. Selbstverständlich kaschieren wir Passepartouts auch mit Leinen und Seide in verschiedenen Farben.

Englische, französische und Wiener Passepartouts

Auch wenn diese ein wenig aus der Mode gekommen sind, beherrschen wir diese Techniken noch. Beim englischen Passepartout werden in Schwarz oder einer anderen, sehr dunklen Farbe ein bis zwei Linien um den Ausschnitt gezogen. Ähnlich sieht es bei französischen Passepartout aus. Hier wird jedoch das gesamte Passepartout mit Linien, Streifen und Bordüren geschmückt, die auch farbig sein dürfen. Beim Wiener Passepartout wird dem Bild dadurch mehr Tiefe verliehen, dass entweder zwei Passepartouts übereinander gelegt werden, wobei das obere einen geringfügig größeren Ausschnitt als das untere hat, oder die Innenkante des Passepartouts durch eine ganz feine Holzeinlageleiste, die häufig vergoldet ist, verstärkt wird.

Klapp-Passepartouts

Klapp-Passepartouts eignen sich besonders gut für die Archivierung von Papierarbeiten in Archivboxen. Bei Klapp-Passepartouts ist der Auflagekarton mit einem Shirting-Klebeband direkt an dem klassischen Passepartout befestigt. Als Erweiterung kann auch noch ein Deckkarton hinzugefügt werden. Zugeklappt legt man das Klapp-Passepartout in die Archivbox, zu Ausstellungszwecken wird der Deckel einfach nach hinten geklappt.

Bedruckte Passepartouts

Mit unseren Digitaldruckern ist es möglich, jedes denkbare Motiv auf ein Kaschierpapier zu drucken, das dann auf einen Passepartoutkarton aufkaschiert wird. Dabei ist es unerheblich, ob auf den Passepartout nur eine Beschriftung oder andere Motive gedruckt werden sollen. Kartons bis 1,4 mm Stärke können wir bis zum Format DIN A2 auch direkt bedrucken.

Handgefertigte Rückwände mit Aufstellern

Mit einer handgefertigten, mit farbigem Leinen oder farbiger Seide bezogenen Rückwand mit Aufsteller kann man aus jedem Rahmen bis zu einem Maß von ca. 40 x 50 cm ein feines Objekt machen, das man sich selbst von hinten gerne ansieht. Die handgefertigten Fotorahmen von CONZEN sind mit diesen Rückwänden und Aufstellern ausgestattet.



1 Durchgefärbte Passepartouts in verschiedenen Tönen.

2 Leinenbezogener Aufsteller in alter Buchbindermanier.

Info

Entwerfen Sie Ihre eigenen Passepartouts mit Einzel- oder Mehrfachausschnitten mit unserer kostenlosen Spezialsoftware: bilderrahmenwerk.de/visualPP

Keilrahmen gibt es in verschiedenen Höhen und Stärken, die passend zum Bild ausgewählt und auf Maß geschnitten werden müssen.

Keilrahmen für Leinwände

Ein Keilrahmen ist ein vergleichsweise einfacher Rahmen (meist aus Weichhölzern wie Fichte, Tanne oder Kiefer), auf den eine Leinwand aufgespannt und festgenagelt oder getackert wird. Anders als bei anderen Rahmen ist beim Keilrahmen die Eckverbindung nicht fixiert. Über eine Nut und Federverbindung können die Schenkel im 90°-Winkel zusammengesetzt werden. Sollte die aufgespannte Leinwand nach einiger Zeit an Spannung verlieren, kann der Keilrahmen ausgekeilt werden. Dazu werden dreieckige Keile (in der Regel aus Hartholz) in die Gehrungen getrieben, um so das Außenmaß des Keilrahmens zu vergrößern.

Keilrahmen gibt es in verschiedenen Höhen und Stärken, die passend zum Bild ausgewählt und auf Maß geschnitten werden müssen. Bei größeren Formaten ist es üblich, den Keilrahmen durch Quer- oder Kreuzverstreben zu verstärken.

Bei besonders großen Kunstwerken kann es notwendig sein, den Keilrahmen mit Aluminium zu verstärken oder von vorne herein Aluminium-Keilrahmen zu verwenden.

Keilrahmen aus Aluminium überzeugen durch höchste Präzision und Maßgenauigkeit. Da sich Aluminium weder bei Temperatur- noch Luftfeuchtigkeitsschwankungen verzieht, bleibt auch die Leinwand gespannt. Diesen Vorteilen steht als Nachteil gegenüber, dass Aluminium-Keilrahmen bei Temperatur- und Luftfeuchtigkeitsveränderungen weniger flexibel reagieren als Holz-Keilrahmen. Aluminium-Keilrahmen sind in einer Länge bis zu sechs Metern lieferbar.

Blendleisten und Blendrahmen

Insbesondere in der zeitgenössischen Kunst gibt es einen Trend zu sehr schmalen, zurückhaltenden Bilderrahmen. Auf der anderen Seite sind Kunstwerke in den vergangenen Jahren immer größer geworden. Insbesondere moderne Fotografien, die, um genau zu sein, Inkjet-Drucke sind, werden zunehmend in sehr großen Größen produziert, da das Fotopapier auf Rollen geliefert werden kann.

Die schmalen Holz- oder auch Metallrahmen, die der Betrachter von vorne sieht, sind oft nicht mehr stabil genug, um die Konstruktion aus Kartonage, Bilderglas und Kunstwerk mit recht hohem Gewicht sicher zusammen und an der Wand zu halten.

Abhilfe schafft ein sogenannter Blend- oder auch Andruckrahmen aus Holz, der von hinten mit dem Zierrahmen, sprich: dem Rahmen, den man von vorne sieht, verschraubt ist. Diese Blendrahmen sind sehr stabil und werden je nach Größe zusätzlich mit Querstreben oder Kreuzen versehen.

Die obere Kante ist dabei in der Regel angeschrägt, damit die Bilder sehr plan an der Wand montiert werden können.

Wenn die Konstruktion keinen Blendrahmen erfordert, kann auch auf eine Blend- oder Andruckleiste zurückgegriffen werden, die nur am oberen Schenkel des Zierrahmens befestigt wird.

- 1 Blendrahmen sorgen im Hintergrund für Stabilität bei großen Einrahmungen.
- 2 Keilrahmen werden passend zu den Leinwänden im individuellen Maß gefertigt.



Info

Wir fertigen für Sie hochwertige Leinwanddrucke bis zu einer Breite von 160 × 400 cm an, die dann in unseren Werkstätten auf einen Keilrahmen gespannt werden. Mehr dazu im Abschnitt „Digitaldruck“.



Bilderaufhänger

Es gibt wahrscheinlich keinen Aufhänger, der uns nicht bekannt ist oder für den wir nicht zumindest einen adäquaten Ersatz haben.

Ob Aufhänger für kleine und leichte Bilder und Rahmen, beispielsweise Ringösen und Dreiecksaufhänger oder Schwerlastbleche für besonders große Bilder: Wir finden immer die Lösung, die zum Rahmen und zur Aufhängemethode passt, ohne den Kunstgenuss optisch zu beeinträchtigen.

Je nach Raumsituation sollte man sich überlegen, ob das Bild zum Beispiel leicht gekippt an der Wand hängen darf (empfehlenswert in Räumen, in denen man vor allem im Sitzen die Bilder betrachtet) oder eben plan.

Wir bieten selbstverständlich auch passende Aufhänger für die gängigsten Galerieschienensysteme sowie diebstahl-sichere Aufhängungen, auf die wir im Abschnitt zu mechanischen Sicherungen noch eingehen werden.

Besonders hervorzuheben sind die Bilderaufhänger des englischen Herstellers Absolute sowie die Produkte von Track & Slide. Beide Systeme sind sehr ausgeklügelt, tragen große Lasten und sind vielseitig einsetzbar (zu Präsentations-, Lager- und Transportzwecken).



Wir finden immer die Lösung, die zum Rahmen und zur Aufhängemethode passt, ohne den Kunstgenuss optisch zu beeinträchtigen.

⌚ Olpener Straße → Rather Kirchweg Ⓜ 780 m
 1 20.5.1969 📄 *Professor Dr. Hans-Joachim Schulten* = * 25.7.1899 † 5.3.1965, Arzt; bekannter Hämatologe; Hochschul-Lehrer; ärztlicher Direktor der Krankenanstalten Köln-Merheim; Dekan der Medizinischen Fakultät der Universität zu Köln (1949 – 1950); Rektor der Universität (1954 – 1955); Teilnehmer an den Kämpfen im Ruhrgebiet 1920; Mitglied der Korporation (Studentenverbindung) „Corps Rhenania Tübingen“; 1958 wurde ihm die Paracelsus-Medaille verliehen; beigesetzt ist er auf dem Friedhof von Burg an der Wupper (Rhein-Wupper-Kreis)



Professor
Dr. Hans-Joachim
Schulten

Hans-Wild-Str.



Hans Wild

Hans-Wild-Straße Ⓜ 03799 📍 Köln-Neu-
 ehrenfeld 📄 4 Ⓞ 402 Ⓞ 40203 ☒ 50825
 ☎ 02 21 ⌚ Liebigstraße → ⊖ Ⓞ 270 m
 1 28.9.1998 📄 *Hans Wild* = * 25.8.1906
 † 8.1.1976, Ehrenfelder Unternehmer; Mitbe-

gründer und Vorsitzender der Ehrenfelder Bürger-
 vereinigung 1955 – 1968

Hans-Willy-Mertens-Str.

Hans-Willy-Mertens-Straße Ⓜ 0470
 📍 Köln-Weiden 📄 3 Ⓞ 307 Ⓞ 30701 ☒ 50858
 ☎ 0 22 34 ⌚ Aachener Straße → Arndtstraße
 Ⓞ 231 m 1 16.11.1951 ← Alleestraße 📄 *Hans
 Willy Mertens* = * 26.5.1866 † 13.11.1921,
 Kaufmann; Heimatdichter; Volksschullehrer in
 Lövenich



Hans-Willy
Mertens

Hans-Zandovsky-Platz Ⓜ 03978 📍 Köln-
 Kalk 📄 8 Ⓞ 802 Ⓞ 80202 ☒ 51103 ☎ 02 21
 ⌚ Corkstraße → Thessaloniki-Allee Ⓞ 23 m
 1 3.9.2009 📄 *Hans Zandovsky* = * 11.4.1920
 † 19.12.2006, Chemiarbeiter; seit 1951 Betriebs-
 rat der CFK (Chemische Fabrik Kalk), ab 1960
 deren Vorsitzender; 1980 – 2006 Vorsitzender des
 Bürgerverein Kalk e. V.; seine Urne wurde auf
 dem Kalker Friedhof, Köln-Merheim, Kratzweg,
 bestattet; der Platz auf dem neugestalteten
 Gelände der ehemaligen Chemie-Fabrik ist
 480 m² groß

Hardefuststr.

Hardefuststraße Ⓜ 01297 📍 Köln-Neustadt
 Süd 📄 1 Ⓞ 102 Ⓞ 10202 ☒ 50677 ☎ 02 21
 ⌚ Sachsenring → Volksgartenstraße Ⓞ 300 m
 1 14.8.1884 📄 *Hardefust* = altes Kölner Patri-
 ziergeschlecht, erstmals im Jahr 1135 erwähnt
 ein Mitglied der Familie war der *Heilige Bruno*

(* um 1030 † 6.10.1101), der Gründer des Kartäuserordens



Karl August
Freiherr von
Hardenberg

Hardenbergstraße ① 01298 📍 Köln-Mülheim 📍 9 ④ 901 ⑤ 90103 ✉ 51063 📞 02 21 ⑦ Horststraße → ⊖ ⑧ 47 m 📅 1 21.9.1934 🗣 *Karl August Freiherr von Hardenberg* = * 31.5.1750 † 26.11.1822, Politiker; 1804 – 1806 Außenminister; 1810 – 1822 Staatskanzler; er ist auf dem Reiterdenkmal am Heumarkt zu sehen; Mitglied der Freimaurerloge „Zum weißen Pferd“ in Hannover; das Familienmausoleum befindet sich auf dem Friedhof von Neuardenberg (Brandenburg); die Deutsche Bundespost Berlin würdigte ihn mit einer Briefmarke (10.11.1972, 40 Pfennig)

Hardtgenbuscher Kirchweg ① 01299 📍 Köln-Ostheim 📍 8 ④ 805 ⑤ 80501, 80502, 80505 ✉ 51107 📞 02 21 ⑦ Alter Deutzer Postweg → Frankfurter Straße / Herkenrathweg → Rösrather Straße ⑧ 1364 m 📅 1 29.10.1912¹ 🗣 *Hardtgenbuscher Kirchweg* = Weg vom früheren Hardtgenbuscher Hof zur Pfarrkirche nach Merheim



Hardthofstraße ① 01302 📍 Köln-Dellbrück 📍 9 ④ 905 ⑤ 90504, – ✉ 51069 📞 02 21 ⑦ Gierather Straße → Bensberger Marktweg ⑧ 583 m 📅 1 29.10.1912¹ ← Strunder Dorfstraße, Strunder Straße 🗣 *Hardi* = „Harath“; Heiliger Hain: hiermit wurde eine urzeitliche Begräbnis-

stätte bezeichnet; der Hardthof ist als „Mühlenthorf“ seit 4.4.1340 (erste Erwähnung) bekannt und in einer Verpachtungsurkunde vom 22.2.1479 nochmals erwähnt

Hardtstraße ① 01303 📍 Köln-Klettenberg 📍 3 ④ 301 ⑤ 30101 ✉ 50939 📞 02 21 ⑦ Petersbergstraße → Luxemburger Straße ⑧ 243 m 📅 1 1904⁵ 🗣 *Hardt* = Wald; in den Straßenzügen dieses Viertels mit Begriffen aus dem Siebengebirge sind gemeint: „Jungfernhardt“ und „Fritscheshardt“, zwei Berggipfel



Auf dem Gelände des Hofgutes Klettenberg entstand ab 1902 das neue Wohngebiet gleichen Namens, zu dem auch die Hardtstraße gehört; hier der Blick von der Luxemburger Straße aus, die links und rechts verläuft

Harfenweg ① 04706 📍 Köln-Porz-Urbach 📍 7 ④ 707 ⑤ 70701 ✉ 51145 📞 0 22 03 ⑦ Brucknerstraße → Hugo-Distler-Weg ⑧ 295 m 📅 1 23.11.1949 🗣 *Harfe* = Saiteninstrument; in Europa seit dem 8. Jahrhundert bekannt



Harry-Blum-Platz ① 03888 📍 Köln-Altstadt/Süd 📍 1 ④ 101 ⑤ 10107 ✉ 50678 📞 02 21 ⑦ Bayenstraße → ⊖ ⑧ 108 m 📅 1 21.4.2005 🗣 *Johannes-Jakob (Harry) Blum* = * 18.10.1944 † 17.3.2000, Rechtsanwalt, Politiker für die CDU im Kölner Stadtrat ab 30.9.1984; 1999 – 2000 erster direkt (von den Bürgern) gewählter Oberbürgermeister der Stadt Köln; verstarb nach kurzer, heftiger Krankheit viel zu früh, um seine politischen Wünsche und Visionen verwirklichen zu können; das Neubau-Projekt Rheinauhafen entstand noch unter seiner Leitung als Stadtoberhaupt und Verwaltungs-Chef (Oberstadtdirektor); auf dem Friedhof von Köln-Sürth wurde er beigesetzt; der Platz ist 2100 m² groß



Harry Blum



Harry Kloepper

Harry-Kloepper-Straße ① 05958 📍 Köln-Rondorf 📄 2 ④ 206 ⑤ 20605 📠 50997 📞 0 22 33 ⑦ Am Feldrain → Degussa-Lager ⑧ 129 m 📅 4.10.2001 📖 *Harry Kloepper* = * 1.2.1897 † 14.5.1973, Diplom-Chemiker bei Degussa in Köln-Rondorf (heute Evonik); Erfinder der Kieselsäure „Aerosil“; in Erinnerung verleiht die Gesellschaft Deutscher Chemiker den „Harry-Kloepper-Aerosil-Preis“

Hartenfelsweg ① 01304 📍 Köln-Lindweiler 📄 6 ④ 605 ⑤ 60501 📠 50767 📞 02 21 ⑦ Kirburger Weg → Soldiner Straße ⑧ 222 m 📅 10.12.1968 📖 *Hartenfels* = Ortschaft im Oberwesterwaldkreis an der Westerwälder Seenplatte (Verbandsgemeinde Selters); 850 Einwohner; 78 Kilometer von Köln entfernt; die Burg gleichen Namens (seit 1593 Ruine) wurde 1249 erstmals erwähnt

Hartwichstraße ① 01305 📍 Köln-Nippes 📄 5 ④ 501 ⑤ 50101 📠 50733 📞 02 21 ⑦ Merheimer Straße → Escher Straße ⑧ 550 m 📅 23.7.1891 ← Bahnhofstraße (1880–1891) 📖 *Emil Hermann Hartwich* = * 13.7.1801

† 17.7.1879, Eisenbahningenieur; erwarb sich Verdienste beim Ausbau des Eisenbahnnetzes

Harzgeroder Weg ① 01306 📍 Köln-Höhenhaus 📄 9 ④ 906 ⑤ 90607 📠 51061 📞 02 21 ⑦ Bodestraße → Selkestraße ⑧ 102 m 📅 22.4.1931 📖 *Harzgerode* = Stadt in Sachsen-Anhalt, im Oberharz; 5700 Einwohner; 303 Kilometer von Köln entfernt

Harzstraße ① 00000 H2 📍 Köln-Merkenich/Feldkassel 📄 6 ④ 601 ⑤ 60106 📠 50769 📞 02 21 ⑦ im Ford-Gelände ⑧ 339 m 📅 ⑤ 📖 *Harzstraße* = Verbindungsweg im Ford-Betriebsgelände an Halle F; *Harz* = deutsches Mittelgebirge (Brocken als höchste Erhebung, 1141 Meter); auch wenn sich niemand bei den Ford-Werken an den Ursprung der Wege-Benennungen erinnern kann, so ist doch festzustellen, daß möglicherweise die Ford-Autolinie „Taurus“ ausschlaggebend war, auch andere Fahrzeuge mit Namen deutscher Mittelgebirge zu versehen (z. B. „Ford-Harz“) – eine Klärung darüber wird angestrebt

Haselbergstr.

Haselbergstraße ① 01307 📍 Köln-Lindenthal 📄 3 ④ 303 ⑤ 30306 📠 50931, Köln-Ehrenfeld 📄 4 ④ 401 ⑤ – 📠 50931 📞 02 21 ⑦ Aachener Straße → Weinsbergstraße ⑧ 533 m 📅 20.1.1916 📖 *Johann Haselberg von Reichenau* = * † im 16. Jahrhundert⁶, Buchhändler; deutscher Dichter; wirkte ca. 1515–1538; verfaßte 1531 ein Loblied auf die Stadt Köln

Haselnußhof ① 01308 📍 Köln-Heimersdorf 📄 6 ④ 604 ⑤ 60403 📠 50767 📞 02 21 ⑦ Haselnußweg → ↔ ⑧ 127 m 📅 15.9.1964 📖 *Haselnuß* = Pflanze aus der Gattung der Birkengewächse; die in unseren Breiten wachsende Gewöhnliche Haselnuß wird 2–4 Meter hoch; die Früchte (Nüsse) werden u. a. zu Öl verarbeitet; die Deutsche Bundespost Berlin nutzte ein Haselnuß-Motiv auf der Briefmarke eines Wohlfahrtsmarken-Satzes (11.10.1979, 50+25 Pfennig); der Haselnußhof dient als Marktplatz und ist 2650 m² groß

Haselnußweg ① 01309 📍 Köln-Heimersdorf 📄 6 ④ 604 ⑤ 60403 📠 50767 📞 02 21 ⑦ Mercatorstraße → Taborplatz ⑧ 483 m 📅 17.10.1961 📖 *Haselnuß* = Pflanze aus der Gattung der Birkengewächse; die in unseren Breiten wachsende Gewöhnliche Haselnuß wird



2–4 Meter hoch; die Früchte (Nüsse) werden u. a. zu Öl verarbeitet; die Deutsche Bundespost Berlin nutzte ein Haselnuß-Motiv auf der Briefmarke eines Wohlfahrtsmarken-Satzes (11.10.1979, 50+25 Pfennig)

Haselweg ① 04707 🏠 Köln-Porz-Grengel 🏠 7
④ 709 ⑤ 70904 📠 51147 📞 0 22 03 ⑦ Wiesenweg → ⊖ ⑧ 83 m 📏⁵ 🐿️ *Haselnuß* = Pflanze aus der Gattung der Birkengewächse; die in unseren Breiten wachsende Gewöhnliche Haselnuß wird 2–4 Meter hoch; die Früchte (Nüsse) werden u. a. zu Öl verarbeitet; die Deutsche Bundespost Berlin nutzte ein Haselzweig-Motiv auf der Briefmarke eines Wohlfahrtsmarken-Satzes (11.10.1979, 50+25 Pfennig)

Hasenacker ① 03450 🏠 Köln-Dellbrück 🏠 9
④ 905 ⑤ 90512 📠 51069 📞 02 21 ⑦ Bensberger Marktweg → ⊖ ⑧ 110 m 📏 14.9.1971
🐰 *Hasenacker* = Flurbezeichnung für einen Acker, auf dem die Feldhasen reichlich Nahrung fanden



Hasencleverstraße ① 01310 🏠 Köln-Neubrück 🏠 8
④ 809 ⑤ 80902 📠 51109 📞 02 21 ⑦ Europaring → ⊖ ⑧ 97 m 📏 18.7.1967
👤 *Walter Hasenclever* =

* 8.7.1890 † 21.6.1940, Dramatiker und Lyriker, Schriftsteller; 1917 erhielt er den „Kleist-Preis“; in Aachen wird der „Walter-Hasenclever-Literaturpreis“ verliehen; Verfolgt des NS-Regimes (22.6.1940 in Frankreich interniert; nahm sich im Lager Les Milles das Leben); auf dem Friedhof Cimetièrre St. Pierre in Aix-en-Provence (Frankreich) fand er seine letzte Ruhestätte



Walter Hasenclever

Hasenkaul ① 04708 🏠 Köln-Porz-Elsdorf 🏠 7
④ 708 ⑤ 70801 📠 51145, 🏠 Köln-Porz-

Zündorf 🏠 7 ④ 714 ⑤ – 📠 51143 📞 0 22 03
⑦ Gilsonstraße → Gartenweg ⑧ 1622 m 📏⁵
🐰 *Hasenkaul* = Flurbezeichnung; Kaul: Kuhle, Senke; hier haben sich die Hasen auf der Flucht versteckt

Hasenweg ① 04710 🏠 Köln-Lövenich 🏠 3
④ 308 ⑤ 30803 📠 50859 📞 0 22 34
⑦ Kölner Straße → Mittelweg ⑧ 236 m 📏⁵
🐰 *Hasen* = sogenannte „Lauftiere“ mit langen Hinterbeinen, großen Ohren; Pflanzenfresser; im Gegensatz zu Kaninchen leben die Hasen nicht in „Familien“



Hasertstraße ① 01311 🏠 Köln-Deutz 🏠 1
④ 105 ⑤ 10501 📠 50679 📞 02 21 ⑦ Schaurtestraße → An der Bastion ⑧ 110 m 📏 16.2.1911
👤 *Johann Hasert* = *⁶ † 31.1.1672; Theologe; 1641–1672 war er Abt der Deutzer Abtei



Haslacher Weg ① 01312 🏠 Köln-Mülheim 🏠 9
④ 901 ⑤ 90106 📠 51063 📞 02 21
⑦ Triberger Weg → Luzerner Weg ⑧ 468 m 📏 30.4.1954
👤 *Haslach* = Stadt in Baden-Württemberg, im Schwarzwald; 6000 Einwohner; 335 Kilometer von Köln entfernt



Hasselrather Weg ① 01313 🏠 Köln-Heimersdorf 🏠 6
④ 604 ⑤ 60402 📠 50767 📞 02 21
⑦ Volkhovener Weg → Altenhofer Weg
⑧ 219 m 📏 12.1.1933
👤 *Hasselrather Hof* = Gehöft bei Pulheim-Stommeln, nordwestlich von Köln



Hatzfeldstraße ① 01314 📍 Köln-Dellbrück
 🏠 9 ④ 905 ⑤ 90507, 90508 📠 51069 ☎ 02 21
 ⑦ Grafenmühlenweg → Dellbrücker Hauptstraße
 ⑧ 434 m 📅 9.4.1913 ← Neuhofer Straße
 🏰 *Hatzfeld* = Rittergeschlecht, das im 16. Jahrhundert Besitzer von Haus Thurn war; 1590 übernahm *Hans Ludwig von Hatzfeld* (*⁶ †⁶) den Thurner Hof



Hauffstraße ① 01315 📍 Köln-Neuerefeld
 🏠 4 ④ 402 ⑤ 40202 📠 50825 ☎ 02 21
 ⑦ Kleiststraße → Lenauplatz ⑧ 149 m
 📅 2.10.1902 🏰 *Wilhelm Hauff* = * 29.11.1802
 † 18.11.1827, Dichter und Schriftsteller; zu seinen bekannten Märchen gehören: „Der kleine Muck“, „Kalif Storch“ und „Zwerg Nase“; Mitglied der Korporation (Studentenvereinigung) „Burschenschaft Germania Tübingen“ 1820; seine Novelle „Jud Süß“ (von 1827) wurde leider von der NS-Propaganda 1940 zu einer antisemitischen Verfilmung mißbraucht; sein Grab befindet sich auf dem Hoppenlau-Friedhof Stuttgart (Baden-Württemberg); der „Wilhelm-Hauff-Preis“ würdigt seit 1978 herausragende Kinder- und Jugendliteratur; die Deutsche Bundespost würdigte ihn mit einer Portrait-Briefmarke (10.11.1977, 40 Pfennig)



Wilhelm Hauff



Haulemännchenplatz ① 01316 📍 Köln-Dellbrück
 🏠 9 ④ 905 ⑤ 90502 📠 51067
 ☎ 02 21 ⑦ Däumlingsweg → ⊖ ⑧ 62 m

📅 23.1.1937 🏰 *Haulemännchen* = Höhlenmännchen; Figuren aus Grimm's Märchen „Die drei Männlein im Walde“; der Platz ist 800 m² groß



Blick in den Haulemännchenplatz

Hauptstraße (L 92) ① 04714 📍 Köln-Rodenkirchen
 🏠 2 ④ 208 ⑤ 20805 📠 50996 ☎ 02 21
 ⑦ Heinrich-Lübke-Ufer → Weißer Straße
 ⑧ 878 m 📅 1⁵ 🏰 *Hauptstraße* = zentrale Dorf- oder Stadtstraße, an der sich das geschäftliche Leben konzentrierte; im Rahmen der Eingemeindungen zu Köln zwischen 1888 und 1975 mußten viele „Hauptstraßen“ mit dem Zusatz des Stadtteils versehen werden, nur drei Straßen konnten den ursprünglichen Namen behalten, so hier in Rodenkirchen



Der Photograph dieser alten Aufnahme der (Rodenkirchener) Hauptstraße stand dort, wo heute ungefähr die Autobahnbrücke den Ortseingang von Rodenkirchen (aus der Kölner Innenstadt) markiert; in der Mitte erkennt man St. Maternus; rechts muß ein Kriegerdenkmal stehen

Hauptstraße (K 5) ① 04713 📍 Köln-Widdersdorf
 🏠 3 ④ 309 ⑤ 30901, 30902 📠 50859
 ☎ 02 21 ⑦ Freimersdorfer Weg → Stadtgrenze zu Pulheim-Brauweiler ⑧ 2544 m 📅 1⁵ ← In der Maar 🏰 *Hauptstraße* = zentrale Dorf- oder Stadtstraße, an der sich das geschäftliche Leben konzentrierte; im Rahmen der Eingemeindungen zu Köln zwischen 1888 und 1975 mußten viele

„Hauptstraßen“ mit dem Zusatz des Stadtteils versehen werden, nur drei Straßen konnten den ursprünglichen Namen behalten, so hier in Widdersdorf



Die Hauptstraße in Widdersdorf, überschwemmt nach einem kräftigen Regen; um 1930

Hauptstraße (L 82) ① 04712 📍 Köln-Porz-Zündorf 📠 7 ④ 714 ⑤ 71401, 71402, 71403 📠 51143, Köln-Porz 📠 7 ④ 706 ⑤ 70601, 70606 📠 51143 ☎ 0 22 03 📍 Ranzeler Straße → Steinstraße ⑧ 4357 m 📅 24.3.1931 wurde der Name in der Gemeinderatssitzung bestätigt 📖 *Hauptstraße* = zentrale Dorf- oder Stadtstraße, an der sich das geschäftliche Leben konzentrierte; im Rahmen der Eingemeindungen zu Köln zwischen 1888 und 1975 mußten viele „Hauptstraßen“ mit dem Zusatz des Stadtteils versehen werden, nur drei Straßen konnten den ursprünglichen Namen behalten, so hier in Köln-Porz-Zündorf/Köln-Porz

Haus Daveg ① 04719 📍 Köln-Widdersdorf 📠 3 ④ 309 ⑤ 30904 📠 50859 ☎ 02 21 📍 Hauptstraße → ☉ ⑧ 41 m 📅 1.4.1975⁴ 📖 *Haus Daveg* = 1955 von der Familie Müller erbauter Gutshof, zu dem größere Ländereien (Obstplantage) gehörten; heute befinden sich kleine Industriebetriebe auf dem Hofgelände; der Hausname wurde vom Besitzer erdacht, der den Hintergrund für die Benennung 1988 mit ins Grab nahm



Hausensteinhof ① 01318 📍 Köln-Neubrück 📠 8 ④ 809 ⑤ 80902 📠 51109 ☎ 02 21 📍 Europaring → ☉ ⑧ 147 m 📅 15.10.1968 📖 *Wilhelm Hausenstein* = * 17.6.1882 † 3.6.1957, deutscher Kunsthistoriker, Kunst-

kritiker und Schriftsteller; 1939–1945 erster deutscher Botschafter in Frankreich/Paris; sein Pseudonym als Schriftsteller war „Johann Armbruster“; 1949 erhielt er den „Johann-Peter-Hebel-Preis“; 1952 wurde ihm das Große Bundesverdienstkreuz mit Stern und Schulterband verliehen; 2001 wurde die „Wilhelm-Hausenstein-Gesellschaft“ gegründet; er wurde auf dem Friedhof von St. Georg in München-Bogenhausen begraben.; der Hof bezeichnet den in sich geschlossenen Wohnbereich



Wilhelm Hausenstein

Haus Rath ① 04723 📍 Köln-Widdersdorf 📠 3 ④ 309 ⑤ 30904 📠 50859 ☎ 02 21 📍 Hauptstraße → ☉ ⑧ 50 m 📅 1.1.1975⁴ ← Petershof 📖 *Haus Rath* = Hofgut „Zum Rath“; um das Jahr 1450 von *Arnold III. Quad* (*⁶ † 1457⁶, Abt der Abtei Brauweiler 1428–1457) gekauft; der Hof wurde mehrfach (1625, 1695, 1717) durch Brände zerstört

Hausweilerstraße ① 01319 📍 Köln-Raderthal 📠 2 ④ 204 ⑤ 20402 📠 50968 ☎ 02 21 📍 Albert-Schweitzer-Straße → ☉ ⑧ 126 m 📅 10.10.1951 📖 *Hausweiler* = Ortschaft im Kreis Euskirchen; 27 Kilometer südwestlich von Köln



Hauswiesenweg ① 03849 📍 Köln-Dellbrück 📠 9 ④ 905 ⑤ 90507 📠 51061 ☎ 02 21 📍 Neufelder Straße → Fellmühlenweg ⑧ 377 m 📅 4.5.2004 ← Neufelder Straße 📖 *Hauswiesen* = die Wiesen und Weiden von Haus Thurn, die im Umfeld des Gutshofes auf der (heutigen) Mielenforster Straße lagen; die Geschichte der Umbenennung war verworren: erst sollte dieses Teilstück „Thurner Hauswiese“


genannt werden, man einigte sich am 8.12.2003 auf die Bezeichnung „Appelsjaß“ mit der Folge, daß Widerspruch aus der Bevölkerung kam



Haus Wolle ① 04727 🏠 Köln-Porz-Elsdorf
 🏠 7 ④ 708 ⑤ 70801 ✉ 51145 ☎ 0 22 03
 ⑦ Frankfurter Straße → Tiergartenstraße
 ⑧ 166 m 📏 ⁵ 🏠 *Haus Wolle* = Gutshof an der Frankfurter Straße; 1912 erbaut; der Name stammt von der Flurbezeichnung: „In der Woll“ für die umliegenden Flächen



„Haus Wolle“ in Köln-Porz-Elsdorf, an der Frankfurter Straße



Der Verbundbrief im Historischen Kölner Rathaus; das Exemplar aus dem Historischen Archiv erlitt (teilweise irreparable) Schäden beim Einsturz des Hauses am 3.3.2009

Hauweg ① 01320 🏠 Köln-Fühlingen 🏠 6
 ④ 602 ⑤ 60201 ✉ 50769 ☎ 02 21 ⑦ Herzog-Johann-Straße → Blumenbergsweg ⑧ 473 m

📅 29.11.1957 🏠 *Gerlach von Hauwe* = *⁶
 † 7.6.1399, Stadtschreiber in Köln; er entwarf den Verbundbrief; Hauwe wurde wegen Verschwörung hingerichtet



Havelstraße ① 03519 🏠 Köln-Chorweiler 🏠 6
 ④ 609 ⑤ 60902 ✉ 50765 ☎ 02 21 ⑦ Elballee → ⊖ ⑧ 244 m 📏 20.3.1973 🏠 *Havel* = rechter Nebenfluß der Elbe in Mecklenburg; 341 Kilometer lang; durchfließt Berlin; Quelle bei Ankershagen (Mecklenburg-Vorpommern), mündet bei Havelberg (Sachsen-Anhalt) in die Elbe



Haydnstraße ① 01321 🏠 Köln-Lindenthal 🏠 3
 ④ 303 ⑤ 30304 ✉ 50935 ☎ 02 21 ⑦ Kitschburger Straße → Brahmsstraße
 ⑧ 256 m 📏 15.7.1909 🏠 *Franz Joseph Haydn* = * 31.3.1732 † 31.5.1809, österreichischer Komponist; als bedeutender „Deutscher“ seit 1810 in der Walhalla mit einer Büste verewigt; er war Mitglied einer Freimaurer-Loge; er wurde zuerst auf dem Hundstürmer Friedhof in Wien-Meidling (Österreich) beigesetzt; das Haydn-Mausoleum findet man seit 1820 in der Bergkirche zu Eisenstadt (Österreich); die Deutsche Bundespost veröffentlichte 8.9.1959 eine Briefmarken Blockausgabe mit seine Portrait für 25 Pfennig



Franz Joseph Haydn

Haydnstraße ① 04729 📍 Köln-Porz-Eil 📄 7
 ④ 705 ⑤ 70502 📠 51145 📞 0 22 03
 ⑦ Schubertstraße → ↔ ⑧ 80 m 📏 14.12.1971
 📖 *Franz Joseph Haydn* = * 31.3.1732
 † 31.5.1809, österreichischer Komponist; als
 bedeutender „Deutscher“ seit 1810 in der
 Walhalla mit einer Büste verewigt; er war
 Mitglied einer Freimaurer-Loge; er wurde
 zuerst auf dem Hundstürmer Friedhof in
 Wien-Meidling (Österreich) beigesetzt; das
 Haydn-Mausoleum findet man seit 1820 in
 der Bergkirche zu Eisenstadt (Österreich);
 die Deutsche Bundespost veröffentlichte
 8.9.1959 eine Briefmarken-Blockausgabe
 mit seinem Portrait für 25 Pfennig

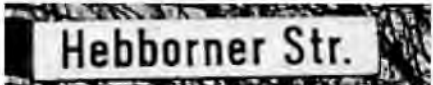
Hazebrouckstraße ① 04730 📍 Köln-Porz-Eil
 📄 7 ④ 705 ⑤ 70501 📠 51145 📞 0 22 03
 ⑦ Kurt-Schumacher-Straße → Johannesstraße
 ⑧ 342 m 📏 17.1.1968 📖 *Hazebrouck* = Stadt
 in Frankreich, im Département Nord
 (niederländisch: Hazebroek); 21 000
 Einwohner; 311 Kilometer von Köln
 entfernt; Partnerstadt von Porz seit 1955



Friedrich Hebbel

Hebbelstraße ① 01322 📍 Köln-Bayenthal
 📄 2 ④ 201 ⑤ 20101, 20102 📠 50968 📞 02 21
 ⑦ Schönhauser Straße → Bayenthalgürtel
 ⑧ 630 m 📏 22.9.1921 📖 *Christian Friedrich
 Hebbel* = * 18.3.1813 † 13.12.1863, deutscher
 Dichter; seine Werke u. a.: „Judith“ 1841;
 „Genoveva“ 1843; „Maria Magdalene“ 1844;
 „Herodes und Marianne“ 1850; „Agnes
 Bernauer“ 1855; „Gyges und sein Ring“ 1856;
 „Die Nibelungen“ (Trilogie) 1862; ferner
 Epen („Mutter und Kind“ 1859), Novellen,
 Gedichte und Tagebücher seit 1835 (4
 Bände, 1903); seine

Grabstätte findet man auf dem Matzleinsdorfer
 Friedhof in Wien (Österreich); die Deutsche
 Post der DDR würdigte ihn 9.4.1963 mit
 einer 10-Pfennig-Portrait-Briefmarke



Hebborner Straße ① 01323 📍 Köln-Dell-
 brück 📄 9 ④ 905 ⑤ 90510 📠 51069 📞 02 21
 ⑦ Heidestraße → ⊖ ⑧ 88 m 📏 16.10.1934
 📖 *Hebborn* = Ortsteil von Bergisch
 Gladbach, im Rheinisch-Bergischen
 Kreis

Hechinger Straße ① 01324 📍 Köln-Bilder-
 stöckchen 📄 5 ④ 507 ⑤ 50702 📠 50739
 📞 02 21 ⑦ Göppinger Straße → Uracher
 Straße ⑧ 134 m 📏 20.4.1955 📖 *Hechingen*
 = Stadt in Baden-Württemberg, auf der
 Schwäbischen Alb; 323 Kilometer von
 Köln entfernt; 1423 – 1849 Residenz
 der Fürsten von Hohenzollern-Hechingen



Hechtstraße ① 01325 📍 Köln-Poll 📄 7 ④ 701
 ⑤ 70102 📠 51105 📞 02 21 ⑦ Sieg-
 burger Straße → Salmstraße ⑧ 91 m 📏
 9.4.1913 ← Talstraße 📖 *Hecht* = Süßwasser-
 Raubfisch, wird bis 1,40 m lang; der Hecht
 war früher im Rhein beheimatet; diese
 und weitere Straßen erinnern an die
 Fischertradition Polls

Heckenrosenpfad ① 04732 📍 Köln-Junkers-
 dorf 📄 3 ④ 306 ⑤ 30601 📠 50858 📞 02 21
 ⑦ Vogelsanger Weg → Lindenweg ⑧ 245
 m 📏 29.7.1948 📖 *Heckenrosen* = eine
 wildwachsende Rosenart, die zur Veredelung
 von Zuchtrosen verwendet wird, um die
 Abwehrkräfte zu steigern; die Deutsche
 Post der DDR veröffentlichte am 10.1.1978
 eine 10 Pfennig-Motiv-Briefmarke

Heckenweg ① 04733 📍 Köln-Porz-Libur 📄 7
 ④ 713 ⑤ 71301 📠 51147 📞 0 22 03 ⑦
 Weilerhöfe → Urbanusstraße ⑧ 292 m
 📏 ①⁵ 📖 *Hecke* = natürliche Begrenzung
 von Grundstücken, Wiesen oder Feldern;
 je nach Pflanzenart werden Hecken bis zu
 mehreren Metern hoch

Heckenweg ① 04734 📍 Köln-Lövenich 📄 3
 ④ 308 ⑤ 30801, 30803 📠 50859 📞 0 22 34

⑦ Brauweilerstraße → Odemshofallee ⑥ 219 m
 ① 29.9.1953 ☞ *Hecken* = natürliche Begrenzungen von Grundstücken, Wiesen oder Feldern; je nach Pflanzenart werden Hecken bis zu mehreren Metern hoch; diese Hecke begrenzt die südliche Seite des Odemshofes auf einer Länge von 162 Metern

Heckgasse ① 04735 🏠 Köln-Widdersdorf 🏠 3
 ④ 309 ⑤ 30902 ✉ 50859 ☎ 02 21
 ⑦ Hauptstraße → Im Kamp ⑧ 253 m ①⁵
 ☞ *Heckgasse* = die Gasse führte an einer Hecke, an einem Gebüsch entlang⁸

Heckhofweg ① 01326 🏠 Köln-Longerich 🏠 5
 ④ 506 ⑤ = ✉ 50739, 🏠 Köln-Bilderstöckchen
 🏠 5 ④ 507 ⑤ 50704 ✉ 50739 ☎ 02 21
 ⑦ Escher Straße → Butzweilerstraße ⑧ 1957 m
 ① um 1910⁵ ☞ *Heckhof* = alter Longericher Bauernhof, erstmals im Jahr 1348 erwähnt, gehörte er bis 1802 (Säkularisation) zum stadtkölnischen Stift St. Ursula; heute wird der Hof teilweise privat (Herren- und Kutscherhaus) genutzt, andere Teile werden über ein Jugendprojekt renoviert

Heckpfad ① 01327 🏠 Köln-Weidenpesch 🏠 5
 ④ 505 ⑤ 50503 ✉ 50737 ☎ 02 21 ⑦ Longericher Straße → ⊖ ⑧ 469 m ① vor 1893⁵
 ☞ *Heckpfad* = dieser Weg ist schon 1822 auf einer Umgebungskarte genannt und muß zum Heckhof nach Longerich geführt haben

Heckweg ① 01328 🏠 Köln-Longerich 🏠 5
 ④ 506 ⑤ 50603, 50605, – ✉ 50739 ☎ 02 21
 ⑦ Longericher Hauptstraße → Robert-Perthel-Straße ⑧ 916 m ① vor 1900⁵ ☞ *Heckweg* = dieser Weg führte zum Heckhof; alter Longericher Bauernhof, erstmals im Jahr 1348 erwähnt, gehörte er bis 1802 (Säkularisation) zum stadtkölnischen Stift St. Ursula



Hedwig Dohm

Hedwig-Dohm-Weg ① 06050 🏠 Köln-Sürth
 🏠 2 ④ 210 ⑤ 21001 ✉ 50999 ☎ 0 22 36
 ☎ 0 22 36 ⑦ Bergstraße → ⊖ ⑧ 68 m

① 30.5.2011 ☞ *Marianne Adelaide Hedwig Dohm*, geb. *Jülich* = * 20.9.1831 † 1.6.1919, Frauenrechtlerin, Schriftstellerin; eines von 18 Kindern des Tabakfabrikanten *Gustav Adolph Gotthold Schlesinger* (* 18.5.1798 †⁶, jüdischen Glaubens, 3.12.1817 evangelisch getauft) und *Wilhelmine Henriette Jülich* (* 1809⁹ †⁶, verheiratet seit 1853!); ihre Grabstätte findet man auf dem Alten St. Matthäus Friedhof in Berlin Schöneberg

Hedwig-Pohlschröder-Straße ① 01329
 🏠 Köln-Longerich 🏠 5 ④ 506 ⑤ 50602
 ✉ 50737 ☎ 02 21 ⑦ Freie Erde → Lindemannstraße ⑧ 149 m ① 29.11.1957 ☞ *Hedwig Pohlschröder-Hahn*, geb. *Hahn* = * 9.12.1884 † 24.4.1948, Lehrerin; 1919 – 1938 Mitglied im Rat der Stadt Köln für die Demokraten (DDP)



Hedwigstraße ① 04736 🏠 Köln-Rodenkirchen
 🏠 2 ④ 208 ⑤ 20802 ✉ 50999 ☎ 02 21
 ⑦ Weißer Straße → Hammerschmidtstraße ⑧ 214 m ① 18.12.1956 ☞ *Hedwig* = weiblicher Vorname; setzt sich zusammen aus „hadu“ = Kampf und „wig“ = Krieg, Schlacht




Hedwig Wachenheim

Hedwig-Wachenheim-Karree ① 06087
 🏠 Köln-Ostheim 🏠 8 ④ 805 ⑤ 80503 ✉ 51107
 ☎ 02 21 ⑦ Gertrud-Luckner-Karree → Bertha-Benz-Karree ⑧ 270 m ① 13.6.2013 ☞ *Hedwig Wachenheim* = * 27.8.1891 † 8.10.1969, deutsche Sozialpolitikerin jüdischen Glaubens für die SPD und Historikerin; 1919 Mitbegründerin der AWO; emigriert im Sommer 1933 zuerst nach Frankreich, dann nach England und 1935 übersiedelt sie in die USA; beigesetzt wurde sie

Walter Dick Archiv Köln
Historische Fotos der Domstadt



auf dem jüdischen Friedhof von Mannheim (Baden-Württemberg)



Heerstr.


Heerstraße ① 04737 🏠 Köln-Porz-Zündorf
📞 7 ④ 714 ⑤ 71401 ✉ 51143 ☎ 0 22 03
⑦ Wahner Straße → Gartenweg ⑧ 637 m 📏⁵
☞ *Heer* = wird die militärische Landstreitkraft eines Landes genannt; warum die Straße diesen Namen bekam, ist leider im Verborgenen geblieben

Hegelstraße ① 04738 🏠 Köln-Porz-Grengel
📞 7 ④ 709 ⑤ 70904 ✉ 51147 ☎ 0 22 03
⑦ Wiesenweg → Kantstraße ⑧ 124 m 📏⁵
☞ *Georg Wilhelm Friedrich Hegel* =
* 27.8.1770 † 14.11.1831, deutscher Philosoph;
wichtigster Vertreter des „Deutschen Idealismus“;
während des Studiums Zimmergenosse von
Friedrich Hölderlin (* 20.3.1770 † 7.6.1843,
deutscher Dichter); er ist auf dem Reiterdenkmal
am Heumarkt zu sehen; beigesetzt ist er auf dem
„Dorotheenstädtischen Friedhof“ in Berlin-Mitte;
1970 wurden zwei Briefmarken mit seinem
Portrait veröffentlicht: 20.1.1970 (Deutsche Post
der DDR/40 Pfennig), 20.3.1970 (Deutsche
Bundespost/20 Pfennig)

Georg Wilhelm
Friedrich Hegel



Heidbergweg ① 05825 🏠 Köln-Porz-Ensen
📞 7 ④ 703 ⑤ 70302 ✉ 51149 ☎ 0 22 03
⑦ Urbacher Weg → ⊖ ⑧ 196 m 📏 21.5.1979
☞ *Heidberg* = Flurbezeichnung mit lokaler
Bedeutung⁸



Heidehofweg

Heidehofweg ① 05753 🏠 Köln-Junkersdorf
📞 3 ④ 306 ⑤ 30601 ✉ 50858 ☎ 02 21

⑦ Marsdorfer Straße → Sterrenhofweg ⑧ 357 m
📏⁵ ☞ *Heidehof* = alter Junkersdorfer Gutshof⁸



Heidekaul

Heidekaul ① 01330 🏠 Köln-Raderthal 📞 2
④ 204 ⑤ 20401 ✉ 50968 ☎ 02 21 ⑦ Bonner
Straße → Rösberger Straße ⑧ 386 m
📏 29.1.1925 ☞ *Heidekaul* = von Heide: nähr-
stoffarmes Vegetationsgelände, und Kaul; Kaule,
Kuhle, Senke; hier gab es Geländevertiefungen,
die nicht zur Landwirtschaft geeignet waren



Heidelberger Str.

Heidelberger Straße ① 01331 🏠 Köln-Buch-
forst 📞 9 ④ 902 ⑤ 90201 ✉ 51065, Köln-
Buchheim 📞 9 ④ 903 ⑤ - ✉ 51065 ☎ 02 21
⑦ Kalk-Mülheimer Straße → Frankfurter Straße
⑧ 939 m 📏 9.4.1913 ← Weißenburger Straße
☞ *Heidelberg* = Stadt in Baden-Württemberg;
145 600 Einwohner; 211 Kilometer von Köln
entfernt; erstmals 1196 urkundlich erwähnt; zur
800-Jahr-Feier der Stadt gab die Deutsche
Bundespost eine Sonderbriefmarke mit Stadt-
motiv aus (18.7.1996, 1,- DM)



Heidelberger Straße in Köln Buchforst

Heideweg ① 04739 🏠 Köln-Sürth 📞 2 ④ 210
⑤ 21003 ✉ 50999 ☎ 0 22 36 ⑦ Sürther Haupt-
straße → Holzweg ⑧ 593 m 📏 8.2.1954
← Maternusstraße ☞ *Heideweg* = Flurbezeich-
nung⁸



Heidemannstr.

Heidemannstraße ① 01332 🏠 Köln-Neu-ehrenfeld 📍 4 ④ 402 ⑤ 40201, 40202 📠 50825 📞 02 21 ⑦ Dechenstraße → Arnimstraße ⑧ 740 m 📅 6.4.1916 🗣️ *Johann Nepomuk Heidemann* = * 17.6.1841 † 2.4.1913, Geheimer Kommerzienrat, seit 1858 in Köln; Direktor der „Vereinigte Köln-Rottweiler Pulverfabrik AG“ (Hamm/Sieg; gegründet 1890); Senator der „Kaiser-Wilhelm-Gesellschaft“ 1911 – 1913; seine Grabstätte befindet sich auf Melaten

Johann Nepomuk Heidemann



Heidenrichstraße ① 01333 🏠 Köln-Höhenhaus 📍 9 ④ 906 ⑤ 90603 📠 51061 📞 02 21 ⑦ Am Rosenmaar → Imbacher Weg ⑧ 279 m 📅 25.2.1950 🗣️ *Heidenrich* = Heidearicus oder auch Heidenreich; * † um 1100^e, er soll zum Dank für seine Rettung aus Todesgefahr im Jahr 1118 das Kloster Dünnwald erbaut haben

Heidestraße ① 01334 🏠 Köln-Dellbrück 📍 9 ④ 905 ⑤ 90502, 90510 📠 51069 📞 02 21 ⑦ Bergisch Gladbacher Straße → Wasserwerkstraße ⑧ 601 m 📅 29.10.1912¹ 🗣️ *Heide* = wird die Vegetationsform von nährstoffarmen Böden genannt; im Bereich der ehemaligen belgischen Kaserne „Moorslede“ befindet sich eine solche Landschaft

Heidestraße (L 489 / K 20) ① 04740 🏠 Köln-Porz-Wahn 📍 7 ④ 711 ⑤ 71101 📠 51147, 🏠 Köln-Porz-Wahnheide 📍 7 ④ 710 ⑤ 71001 📠 51147 📞 0 22 03 ⑦ Frankfurter Straße → Linder Mauspfad ⑧ 1647 m 📅 1[?] ← Schießplatzstraße, Adolf-Hitler-Straße (1933 – 1945) 🗣️ *Heide* = wird die Vegetationsform von nährstoffarmen Böden genannt; die Straße führt in Richtung der Wahner Heide, die eine solche Bodenbeschaffenheit aufweist

Heidkampstr.

Heidkampstraße ① 01335 🏠 Köln-Mülheim 📍 9 ④ 901 ⑤ 90104 📠 51063 📞 02 21 ⑦ Keupstraße → Genovevstraße ⑧ 162 m 📅 12.1.1957 🗣️ *Peter Heidkamp* = * 10.10.1865 † 9.6.1902, Opernsänger aus Mülheim (heute Köln-Mülheim); studierte am Kölner Konservatorium (heute: Musikhochschule); 1897 debütierte er am Opernhaus von Köln in der „Zauberflöte“; Bassist am Kölner Stadttheater in der Kreuzgasse; 1899 war er zu Gast an der Covent Garden Oper London und sang beim Wagnerverein in Amsterdam

Heikestraße ① 05872 🏠 Köln-Rodenkirchen 📍 2 ④ 208 ⑤ 20802 📠 50999 📞 02 21 ⑦ Hammerschmidtstraße → ☉ ⑧ 97 m 📅 22.4.1991 🗣️ *Heike* = weiblicher Vorname zum männlichen Pendant ‚Heinrich‘ (für althochdeutsch „hagan“ = umhегter Bezirk, Hof und „richi“ = mächtig, Herrscher)⁸

Heilbronner Straße ① 01336 🏠 Köln-Ostheim 📍 8 ④ 805 ⑤ 80502 📠 51107 📞 02 21 ⑦ ☉ → Saarbrücker Straße ⑧ 249 m 📅 14.5.1956 🗣️ *Heilbronn* = Stadt in Baden-Württemberg, am Neckar; 124 250 Einwohner; 258 Kilometer von Köln entfernt; als „villa helibrunna“ erstmals 741 urkundlich erwähnt; Markt seit 1050; 1281 Verleihung der Stadtrechte durch *Rudolf I.* (* 1.5.1218 † 15.7.1291, deutscher König); 1350 – 1803 Freie Reichsstadt



Heiligenhauser Straße ① 01337 🏠 Köln-Dellbrück 📍 9 ④ 905 ⑤ 90501 📠 51069 📞 02 21 ⑦ Bergisch Gladbacher Straße → Von-Quadt-Straße ⑧ 152 m 📅 25.2.1950 🗣️ *Heiligenhaus* = Ortsteil von Overath im Rheinisch-Bergischen Kreis; 22 Kilometer östlich von Köln



Heiligenhauser Straße

Heilig-Geist-Straße ① 04742 🏠 Köln-Porz-Gremberghoven 📍 7 ④ 704 ⑤ 70401 📠 51149

☎ 0 22 03 ☉ Frankenstraße → RATHER Straße
 Ⓢ 275 m ⓘ⁵ ☪ Heilig-Geist-Kirche = erbaut
 1956; schon seit 1922/1925 bestand hier ein
 seelsorgerischer Bezirk ohne eigene Pfarrkirche



Heimbacher Straße Ⓛ 01338 ☪ Köln-
 Lindenthal ☎ 3 Ⓢ 303 Ⓢ 30303 ☪ 50937
 ☎ 02 21 ☉ Zülpicher Straße → Rurstraße
 Ⓢ 219 m ⓘ 16.6.1904 ☪ Heimbach = Stadt in
 Nordrhein-Westfalen in der Eifel, an der Rur;
 Regierungsbezirk Köln, Kreis Düren; Stadtrechte
 seit 8.4.1959 (Wiedererlangung); 4400 Einwoh-
 ner; 47 Kilometer südwestlich von Köln; kleinste
 Stadt im Landesteil „Nordrhein“

Heimdallstraße Ⓛ 01339 ☪ Köln-Rath/Heu-
 mar ☎ 8 Ⓢ 808 Ⓢ 80801 ☪ 51107 ☎ 02 21
 ☉ RATHER Mauspfad → Donarstraße Ⓢ 383 m
 ⓘ 24.4.1924 ☪ Heimdall = der „Himmels-
 wächter“ in der germanischen Göttersage

Heimersdorfer Straße Ⓛ 03466 ☪ Köln-
 Longerich ☎ 5 Ⓢ 506 Ⓢ 50603 ☪ 50739
 ☪ Köln-Heimersdorf ☎ 6 Ⓢ 604 ☎ 50767
 ☎ 02 21 ☉ Longericher Hauptstraße → Freus-
 burgweg Ⓢ 992 m ⓘ vor 1900⁵ ☪ Heimers-
 dorf = im Jahr 1314 wird erstmals ein Gutshof
 „Heimersdorf“ erwähnt; seit 1963 ist Heimers-
 dorf Stadtteil von Köln

Heimfriedweg Ⓛ 01342 ☪ Köln-Höhenhaus
 ☎ 9 Ⓢ 906 Ⓢ 90603 ☪ 51061 ☎ 02 21
 ☉ Jungbornweg → Honschaftstraße Ⓢ 310 m
 ⓘ 3.1.1934 ☪ Heimfried = ⁸



Heimstättenweg Ⓛ 01343 ☪ Köln-Bickendorf
 ☎ 4 Ⓢ 403 Ⓢ 40303 ☪ 50827 ☎ 02 21
 ☉ → Borsigstraße (durchgehende Numerie-
 rung!) Ⓢ 225 m ⓘ 30.1.1930 ☪ Reichsheim-
 stättenwerk = Organisation, die nach dem Reichs-
 heimstättengesetz vom 20.5.1920 gegründet
 wurde; in diesem Gesetz wird das Eigenheim mit
 Garten unter besonderen Schutz gestellt; in Köln
 gab es mehrere Heimstättengelände mit ent-
 sprechender Bebauung; ursprünglich ein von der
 amerikanischen Regierung 1862 erlassenes
 Bundesgesetz, das Siedlern im damaligen Westen
 je 160 acres (= 65 ha) Land für die Errichtung

von „Heimstätten“ zur Verfügung stellte,
 verbunden mit der Verpflichtung, den Boden fünf
 Jahre lang zu bewirtschaften; der „Home-
 stead Act“ (= Heimstättengesetz) gab der Besied-
 lung des amerikanischen Westens starke Impulse

Heinering Ⓛ 04743 ☪ Köln-Pesch ☎ 6 Ⓢ 606
 Ⓢ 60601 ☪ 50767 ☎ 02 21 ☉ Mengenicher
 Straße → Franz-Grillparzer-Ring Ⓢ 754 m ⓘ⁵
 ☪ Christian Johann Heinrich (eigentlich Harry)
 Heine = * 13.12.1797 † 17.2.1856, Düsseldorfer
 Dichter und Schriftsteller, Journalist, Jurist; das
 wohl bekannteste Werk ist „Deutschland, ein
 Wintermärchen“; als bedeutender Deutscher in
 der Walhalla seit 28.7.2010 mit einer Büste ver-
 ewigt; Mitglied der Korporationen (Studentenver-
 bindungen) Landsmannschaft Guestphalia Göt-
 tingen 1821 (heute Corps Hildeso-Guestfalia
 Göttingen); Alte Bonner Burschenschaft 1819;
 Alte Göttinger Burschenschaft 1820; er war Mit-
 glied einer Freimaurer-Loge; einer der wichtigs-
 ten Heine-Rezitatoren ist der Kölner Lutz
 Görner (* 1.1.1945); seit 1972 wird alle zwei
 Jahre der „Heine-Preis der Landeshauptstadt
 Düsseldorf“ verliehen; er wurde auf dem Pariser
 Nordfriedhof (Cimetière de Montmartre,
 Frankreich) bestattet; ihm wurden bisher diese
 Briefmarken gewidmet: 17.2.1956 (Deutsche
 Bundespost/10 Pfennig, Deutsche Post der
 DDR/10, 20 Pfennig), 5.10.1972 (Deutsche Post
 der DDR/1,-Mark), 13.12.1972 (Deutsche
 Bundespost/40 Pfennig), 6.11.1997 (Deutsche
 Bundespost/1,10 DM)



Heinrich Heine

Heinestraße Ⓛ 01344 ☪ Köln-Lindenthal ☎ 3
 Ⓢ 303 Ⓢ 30302 ☪ 50931 ☎ 02 21 ☉ Barden-
 heuerstraße → Gleueler Straße Ⓢ 250 m
 ⓘ 13.6.1906 ← Corrensstraße (1939 – 1945)
 ☪ Christian Johann Heinrich (eigentlich Harry)
 Heine = * 13.12.1797 † 17.2.1856, Düsseldorfer
 Dichter und Schriftsteller, Journalist, Jurist; das
 wohl bekannteste Werk ist „Deutschland, ein

Wintermärchen“; als bedeutender Deutscher in der Walhalla seit 28.7.2010 mit einer Büste verewigt; Mitglied der Korporationen (Studentenverbindungen) Landsmannschaft Guestphalia Göttingen 1821 (heute Corps Hildeso-Guestfalia Göttingen); Alte Bonner Burschenschaft 1819; Alte Göttinger Burschenschaft 1820; er war Mitglied einer Freimaurer-Loge; einer der wichtigsten Heine-Rezitatoren ist der Kölner *Lutz Görner* (* 1.1.1945); seit 1972 wird alle zwei Jahre der „Heine-Preis der Landeshauptstadt Düsseldorf“ verliehen; er wurde auf dem Pariser Nordfriedhof (Cimetière de Montmartre, Frankreich) bestattet; ihm wurden bisher diese Briefmarken gewidmet: 17.2.1956 (Deutsche Bundespost / 10 Pfennig, Deutsche Post der DDR / 10, 20 Pfennig), 5.10.1972 (Deutsche Post der DDR / 1,- Mark), 13.12.1972 (Deutsche Bundespost / 40 Pfennig), 6.11.1997 (Deutsche Bundespost/1,10 DM)

Hein-Hamacher-Weg ① 03629 🏠 Köln-Dünwald 📄 9 📞 907 📠 90702 📧 51069 📠 02 21 📍 Peter-Baum-Weg → Am Katzenberg 📍 161 m 📅 14.9.1981 📖 *Hein (Heinrich) Hamacher* = * 9.4.1899 † 19.7.1974, Kölner Sozialdemokrat; nach dem 1. Weltkrieg Mitglied der KPD; Verfolgt des NS-Regimes zur Zeit des 2. Weltkrieges (erste Verhaftung 1933; Inzasse des KZ Esterwegen); 17.10.1948 – 14.1.1958 im Rat der Stadt Köln für die SPD; Partei-Kreissekretär



Hein Hamacher

Heinrich-Bebber-Straße

17 - 31

Heinrich-Bebber-Straße ① 03950 🏠 Köln-Worringen 📄 6 📞 612 📠 61204 📧 50769 📠 02 21 📍 Ernst-Wolff-Straße → Franz-Michel-Straße 📍 96 m 📅 29.11.2007 📖 *Heinrich Bebber* = * 20.8.1905 † 10.3.1971, geboren in

Longerich; Bauunternehmer; Mitbegründer des Worringer Ortsvereins der Arbeiterwohlfahrt (AWO); das Domizil der Worringer AWO an der St.-Tönnis-Straße ist nach ihm benannt



Heinrich Bebber

Heinrich-Billstein-Straße ① 01345 🏠 Köln-Seeberg 📄 6 📞 603 📠 60301 📧 50769 📠 02 21 📍 → Willi-Suth-Allee 📍 252 m 📅 18.6.1968 📖 *Heinrich Billstein* = * 23.1.1883 † 28.6.1956, Politiker; Beigeordneter Bürgermeister für Brückenbau, Flughafen und Sport; Vorsitzender der „Vereinigung Kölner Bürger zur Veranstaltung Vaterländischer Festspiele“; seine Grabstätte befindet sich auf Melaten



Heinrich Billstein

Heinrich-Billstein-Weg ① 01346 🏠 Köln-Müngersdorf 📄 3 📞 305 📠 30502 📧 50933 📠 02 21 📍 Junkersdorfer Straße → Olympiaweg 📍 364 m 📅 18.10.1960 📖 *Heinrich Billstein* = * 23.1.1883 † 28.6.1956, Politiker; Beigeordneter Bürgermeister für Brückenbau, Flughafen und Sport im Rat der Stadt Köln; Vorsitzender der „Vereinigung Kölner Bürger zur Veranstaltung Vaterländischer Festspiele“

Heinrich-Blum-Straße ① 01347 🏠 Köln-Flitard 📄 9 📞 909 📠 90903 📧 51061 📠 02 21

⑦ Georg-Zapf-Straße → ⊖ ⑧ 111 m
 ☞ 19.1.1965 ☞ *Heinrich Blum* = * 26.1.1871
 † 8.5.1961, Betriebsratsvorsitzender beim Köln-
 Mülheimer Carlswerk, Felten & Guillaume;
 1919–1933 Mitglied im Stadtverordneten-
 Kollegium



Heinrich-Blum-Straße in Flittard



Heinrich Böll

Heinrich-Böll-Platz ① 03685 ☞ Köln-
 Altstadt/Nord ☞ 1 ④ 103 ⑤ 10306 ☞ 50667
 ☞ 02 21 ⑦ Am Domhof → Hohenzollernbrücke
 ⑧ 83 m ☞ 28.1.1986 ☞ *Heinrich Böll* =
 * 21.12.1917 † 16.7.1985, Kölner Schriftsteller
 (berühmte Werke sind unter vielen anderen:
 „Ansichten eines Clowns“ oder „Die verlorene
 Ehre der Katharina Blum“; beide wurden ver-
 filmt); Literaturpreis der Stadt Köln 1959; im
 Jahr 1972 erhielt er den Literatur-Nobelpreis;
 1971–1974 war er Präsident des Internationalen
 Pen-Clubs, einer weltweiten Schriftsteller-Ver-
 einigung; 1967 wurde ihm der „Georg-Büchner-
 Preis“ verliehen; Ehrenbürger der Stadt Köln seit

dem 21.12.1982; ab 1985 wird der „Heinrich-
 Böll-Preis“ alle zwei Jahre von der Stadt Köln
 verliehen; eine Figur von Heinrich Böll zielt den
 Kölner Ratsturm; der Platz ist 1800 m² groß; eine
 Erinnerungsplakette wurde an seinem Geburts-
 haus, Teutoburger Straße 26, Köln-Neustadt/Süd
 angebracht; eine weitere Plakette erinnert an
 seinen letzten Kölner Wohnort, Hülchrather
 Straße 5, Köln-Neustadt/Nord; er wurde auf dem
 Friedhof von Merten (Bornheim/Rhein-Sieg
 Kreis) beigesetzt; die Gesamtschule Merianstraße
 (Köln-Chorweiler, erbaut 1975) trägt seinen
 Namen

Heinrich-Brauns-Straße ① 01348 ☞ Köln-
 Höhenhaus ☞ 9 ④ 906 ⑤ 90601 ☞ 51061
 ☞ 02 21 ⑦ Von-Ketteler-Straße → ⊖ ⑧ 116 m
 ☞ 7.3.1961 ☞ *Heinrich Brauns* = * 3.1.1868
 † 18.10.1939, katholischer Theologe (Priester-
 weihe 10.8.1890) und Sozialpolitiker für die
 Zentrums-Partei aus Köln; 25.6.1920–12.6.1928
 Reichsarbeitsminister; er baute während dieser
 Zeit die Sozialversicherung aus; Mitglied der
 Korporationen (Studentenverbindungen) „KDStV
 Novesia Bonn im CV“ und der „KDStV Arminia
 zu Freiburg im CV“; ihm zu Ehren vergibt der
 Bischof von Essen seit 1.1.1978 alle zwei Jahre
 den „Heinrich-Brauns-Preis“ für Verfechter der
 katholischen Soziallehre; beerdigt wurde er am
 23.10.1939 in Lindenberg/Allgäu/Bayern



Heinrich Brauns

Heinrich-Brüning-Straße ① 03451 ☞ Köln-
 Zollstock ☞ 2 ④ 205 ⑤ 20505 ☞ 50969
 ☞ 02 21 ⑦ Vorgebirgstraße → Bremsstraße
 ⑧ 185 m ☞ 16.2.1971 ☞ *Heinrich Brüning* =
 * 26.11.1885 † 30.3.1970, Politiker der Zen-
 trumspartei; 28.5.1930–30.5.1932 Reichs-
 kanzler; 1934 Emigration; 1937 Professor an der
 Universität Harvard (USA); 1951–1955
 Professor an der Universität zu Köln; Mitglied
 der Korporationen (Studentenverbindungen)

„CV-Verbindung Münster“, „CV-Verbindung Straßburg“, EM „KStV Arminia Bonn im KV“, EM „KStV Bisgovia Freiburg im KV“ (?), „KDStV Badenia Straßburg“ (heute Frankfurt), später auch „Winfredia Münster“; er wurde auf dem Zentralfriedhof in Münster (Nordrhein-Westfalen) beigesetzt



Heinrich Brüning

Heinrich-Bürgers-Straße ① 03807 🏠 Köln-Ossendorf 📄 4 ④ 406 ⑤ 40601 ✉ 50827 ☎ 02 21 ⑦ Peter-Röser-Straße → Franz-Raveaux-Straße ⑧ 168 m 📅 1.2.1999 🗙 *Johann Heinrich Georg Bürgers* = * 25.6.1820 † 10.12.1878, Journalist; Politiker; Mitarbeiter bei der „Neuen Rheinischen Zeitung“ unter dem Chefredakteur *Karl Marx* (* 5.5.1818 † 14.3.1883); Mitglied im „Bund der Kommunisten“ in Köln; 1852 im „Kommunistenprozeß“ verurteilt; auf Melaten wurde er am 13.12.1878 beigesetzt



Heinrich Bürgers

Heinrich-Bützler-Straße ① 03820 🏠 Köln-Kalk 📄 8 ④ 802 ⑤ 80203 ✉ 51103 ☎ 02 21 ⑦ Kapellenstraße → Wiersbergstraße ⑧ 241 m 📅 18.12.2001 🗙 *Heinrich Bützler* = * 19.1.1862 † 11.1.1936, Lehrer und Heimatforscher; er war der Erste (um 1910), der die „Geschichte von Kalk und Umgebung“ doku-

mentierte; ab 1898 Rektor an einer Fortbildungsschule für Lehrlinge in Köln

Heinrich-Eberts-Straße ① 05969 🏠 Köln-Meschenich 📄 2 ④ 213 ⑤ 21301 ✉ 50997 ☎ 0 22 32 ⑦ Am Hilgerskreuz → ⑧ 233 m 📅 2.10.2001 🗙 *Heinrich Eberts* = * 1888⁶ † 1973⁶, Politiker; Mitbegründer der Kölner CDU; langjähriges Mitglied im Rodenkirchener Gemeinderat



Heinrich-Erpenbach-Straße ① 05884 🏠 Köln-Sürth 📄 2 ④ 210 ⑤ 21001 ✉ 50999 ☎ 0 22 36 ⑦ Bahnhofstraße → Kölnstraße ⑧ 595 m 📅 14.12.1992 ← Sürther Straße 🗙 *Heinrich Erpenbach* = * 21.5.1876 † 10.12.1957, Landwirt; Kommunalpolitiker; Besitzer des Frohnhofes (ab 1901) und des Falderhofes; Sürther Ortsvorsteher (ab 1911); seit 22.8.1955 Ehrenbürger der ehemaligen Gemeinde Rondorf; Träger des Bundesverdienstkreuzes; Träger des päpstlichen Ordens „Pro Ecclesia et Pontifice“



Heinrich Erpenbach

Heinrich-Gellissen-Straße ① 03826 🏠 Köln-Worringen 📄 6 ④ 612 ⑤ 61201 ✉ 50769 ☎ 02 21 ⑦ Hackenbroicher Straße → ⑧ 111 m 📅 13.12.2001 🗙 *Karl Johannes Eduard Heinrich Gellissen* = * 7.11.1908 † 8.2.1975, katholischer Pfarrer (Priesterweihe 25.2.1933 in Wuppertal-Elberfeld); Erzbischöflicher Rat a.h., Ehrendechant; ab 1.11.1955 Pfarrer an St. Pankratius in Köln-Worringen; ab 7.6.1961 Dechant des Dekanats Köln-Worringen; ab 10.8.1973 Ehrendechant; er veranlaßte die Bereitstellung von Kirchenland in Erbpacht zur



Schaffung von Wohnraum für junge Familien (Bau von 240 Eigenheimen); Initiator des Worringer Kindergartens; auf dem Worringer Friedhof wurde er bestattet



Pfarrer
Heinrich Gellissen

5.10.1972 (Deutsche Post der DDR / 1,- Mark), 13.12.1972 (Deutsche Bundespost / 40 Pfennig), 6.11.1997 (Deutsche Bundespost / 1,10 DM); das Gymnasium Hardtgenbuscher Kirchweg (Köln-Ostheim) trägt seinen Namen; das Wohnheim des Kölner Studentenwerks in der Hans-Sachs-Straße (Köln-Lindenthal) wurde nach ihm „Heinrich-Heine-Heim“ genannt



Heinrich Heine

Heinrich-Gilsbach-Str.

Heinrich-Gilsbach-Straße ① 03742 📍 Köln-Mülheim 📄 9 📞 901 📠 90110 📧 51063 📠 02 21 📍 Düsseldorf-er Straße → Clevischer Ring 📍 135 m 📅 21.5.1992 📖 *Heinrich Gilsbach* = * 3.11.1861 † 25.11.1939, Lithograph; Verleger; ab 1919 Mitglied im Rat der Stadt Köln; 1892 – 1927 Verleger der Rheinischen Zeitung

Heinrich-Heine-Straße ① 04745 📍 Köln-Rodenkirchen 📄 2 📞 208 📠 20804 📧 50996 📠 02 21 📍 Grimmelshausenstraße → Grüngürtelstraße 📍 553 m 📅 5 📖 *Christian Johann Heinrich* (eigentlich *Harry*) *Heine* = * 13.12.1797 † 17.2.1856, Düsseldorfer Dichter und Schriftsteller, Journalist, Jurist; das wohl bekannteste Werk ist „Deutschland, ein Wintermärchen“; als bedeutender Deutscher in der Walhalla seit 28.7.2010 mit einer Büste verewigt; Mitglied der Korporationen (Studentenverbindungen) Landsmannschaft Guestphalia Göttingen 1821 (heute Corps Hildeso-Guestfalia Göttingen); Alte Bonner Burschenschaft 1819; Alte Göttinger Burschenschaft 1820; er war Mitglied einer Freimaurer-Loge; einer der wichtigsten Heine-Rezitatoren ist der Kölner *Lutz Görner* (* 1.1.1945); seit 1972 wird alle zwei Jahre der „Heine-Preis der Landeshauptstadt Düsseldorf“ verliehen; er wurde auf dem Pariser Nordfriedhof (Cimetière de Montmartre, Frankreich) bestattet; ihm wurden bisher diese Briefmarken gewidmet: 17.2.1956 (Deutsche Bundespost / 10 Pfennig, Deutsche Post der DDR / 10, 20 Pfennig),



Die Erinnerungsplakette in Köln-Buchforst, Galileistraße 9, am Haus in der von *Wilhelm Riphahn* (* 25.7.1889 † 27.12.1963) ab 1929 gestalteten Wohnsiedlung

Heinrich-Hoerle-Straße ① 01349 📍 Köln-Longerich 📄 5 📞 506 📠 50601 📧 50737 📠 02 21 📍 Graseggerstraße → ⊖ 📍 344 m 📅 19.6.1958 📖 *Heinrich Hoerle* = * 1.9.1895 † 3.7.1936, autodidaktischer Kunstmaler; seit 19.6.1919 verheiratet mit *Angelika*, geb. *Fick* (* 20.11.1899 † 9.9.1923, Künstlerin); Begründer der Künstlergruppe „Die Progressiven“ in Köln (17.4.1930) zusammen mit *Franz Wilhelm Seiwert* (* 9.3.1894 † 3.7.1933, Maler, Architekt) und *August Sander* (* 17.11.1876 † 20.4.1964, Photograph); die Werke Hoerles galten in der NS-Zeit als „entartet“, wurden aus Museen entfernt und teilweise zerstört; am Haus in Köln-Buchforst, Galileistraße 9, in dem er lebte, ist eine Gedenkplakette angebracht;

beigesetzt wurde er auf dem Köln-Mülheimer Friedhof in Höhenberg, Frankfurter Straße



Heinrich Hoerle

Heinrich-Klein-Straße ① 04747 🏠 Köln-Porz-Langel 📞 7 ④ 715 ⑤ 71501 ✉ 51143 📠 0 22 03 🕒 Lülsdorfer Straße → Krausbergweg ⑥ 265 m 📅 7.2.1968 ← Vor der Nöh, Vor der Höhe 🗿 *Heinrich Klein* = * 24.1.1885 † 1945⁶, Porzer Gemeindevertreter; er kam im Konzentrationslager Oranienburg um



Heinrich Klein



Heinrich-Latz-Straße – von der Bruchstraße aus gesehen unterquert die Straße (hier als Fußweg) die Bahnstrecke Köln – Neuss

Heinrich-Latz-Straße ① 01350 🏠 Köln-Roggendorf/Thenhoven 📞 6 ④ 611 ⑤ 61103

✉ 50769 📠 02 21 🕒 Berrischstraße → Bruchstraße ⑥ 208 m 📅 14.1.1926 🗿 *Heinrich Latz* = * 14.8.1847 † 30.4.1922, Hauptlehrer in Thenhoven; er unterrichtete schon in der neuen Schule, die seit 1877 in der Berrischstraße steht (das erste Schulgebäude befand sich in der Baptiststraße, erbaut 1837 von der Bürgermeisterei Worringen); seine Grabstelle befindet sich auf dem Friedhof von Roggendorf/Thenhoven



Heinrich-Lersch-Straße ① 01351 🏠 Köln-Neubrück 📞 8 ④ 809 ⑤ 80902 ✉ 51109 📠 02 21 🕒 Europaring → ⊖ ⑧ 810 m 📅 18.7.1967 🗿 *Heinrich Lersch* = * 12.9.1889 † 18.6.1936, Kesselschmied; Lyriker, Erzähler und Arbeiterdichter; gehörte zu den 88 deutschen Schriftstellern, die 1933 das Gelöbnis treuester Gefolgschaft für Adolf Hitler unterzeichneten; 1935 erhielt er den Rheinischen Literaturpreis



Heinrich Lersch



Heinrich Lob

Heinrich-Lob-Straße ① 06012 🏠 Köln-Porz-Urbach 📞 7 📠 707 📠 70701 📠 51145 📠 0 22 03 📍 Kaiserstraße → Hugo-Distler-Straße(⊖) 📏 200 m 📅 7.11.2006 📖 *Heinrich Lob* = * 13.9.1886 † 1.2.1979, Fabrikarbeiter; Historiker; autodidaktischer Dichter und Schriftsteller; Kommunalpolitiker; Mitglied im Rat der Stadt Porz; 14.1.1923 – 1967 Vorsitzender des Männer-Gesang-Vereins Urbach (gegründet 1891); initiierte den Ortsring Urbach/Elsdorf 1953 und war deren Vorsitzender bis 1962; das Domizil des MGV Urbach trägt seinen Namen



Heinrich-Mann-Straße ① 01352 🏠 Köln-Bocklemünd/Mengenich 📞 4 📠 405 📠 40504 📠 50829 📠 02 21 📍 Schumacherring → Nolde-weg 📏 116 m 📅 12.7.1966 📖 *Luiz Heinrich Mann* = * 27.3.1871 † 12.3.1950, deutscher Schriftsteller; emigrierte 1933 nach Nizza (Frankreich), 1939 in die USA; Bruder von *Thomas Mann* (* 6.6.1875 † 12.8.1955, deutscher Schriftsteller); beigesetzt ist er auf dem „Dorotheenstädtischen Friedhof“ in Berlin-Mitte; die Deutsche Post der DDR ehrte ihn mit einer 10 Pfennig-Briefmarke (23.2.1971); das Gymnasium Fühlinger Weg (Köln-Volkhoven) trägt seinen Namen



Heinrich Lübke

Heinrich-Lübke-Ufer (L 92) ① 05822 🏠 Köln-Marienburg 📞 2 📠 202 📠 – 📠 50996 📠 02 21 📍 Militärringstraße → Hauptstraße 📏 513 m 📅 30.5.1979 ← Teil des Oberländer Ufers 📖 *Heinrich Lübke* = * 14.10.1894 † 6.4.1972, Vermessungsingenieur; CDU-Politiker; 2.10.1946 – 6.3.1954 Mitglied des Landtages Nordrhein-Westfalen (1947 – 31.12.1952 Minister für Landwirtschaft und Ernährung); Bundeslandwirtschaftsminister 20.10.1953 – 15.9.1959; 13.9.1959 – 30.6.1969 Bundespräsident; Mitglied der Korporation (Studentenvereinigung) „Askania Bonn“ im CV; beigesetzt wurde er auf dem Friedhof von Sundern-Enkhausen (Sauerland/Nordrhein-Westfalen); ihm zu Ehren wurden folgende Briefmarken veröffentlicht: 1.7.1964/14.10.1967 (Deutsche Bundespost/Deutsche Bundespost Berlin/20, 30, 40, 50, Pfennig) und 10.11.1982 (Deutsche Bundespost/Blockausgabe/80 Pfennig)



Heinrich Mann



Heinrich Nauen

Heinrich-Nauen-Straße ① 01353 🏠 Köln-Klettenberg 📞 3 📠 301 📠 30101 📠 50939 📠 02 21 📍 August-Macke-Straße → ⊖ 📏 125 m 📅 12.1.1957 📖 *Heinrich Nauen* = * 1.6.1880 † 26.11.1940, Maler und Graphiker,

Expressionist, malte besonders Stilleben, Landschaften und Figurenbilder in heller, kräftiger Farbgebung; ab 1921 Professor der Düsseldorfer Kunstakademie; er wurde auf dem Friedhof von Kalkar (Nordrhein-Westfalen) beigesetzt

Heinrich-Pesch-Straße ① 03791 🏠 Köln-Bilderstöckchen 📍 5 ④ 507 ⑤ 50704 ✉ 50739 ☎ 02 21 ⑦ Ruth-Hallensleben-Straße → ↔ ⑧ 391 m 📅 19.3.1998 🗙 *Heinrich Pesch* = * 17.9.1854 † 1.4.1926, katholischer Theologe (Priesterweihe 18.12.1887) aus Köln (Drususgasse 21), Jesuit; Staatswissenschaftler; er schrieb das „Lehrbuch der Nationalökonomie“, sein Lebenswerk; die Grabstätte von Heinrich Pesch in Valkenburg (Niederlande) wurde von den Nationalsozialisten (Nazis) zerstört



Heinrich Pesch



Heinrich Renard

Heinrich-Renard-Straße ① 05936 🏠 Köln-Porz-Ensen 📍 7 ④ 703 ⑤ 70301 ✉ 51149 ☎ 0 22 03 ⑦ Annastraße → ⊖ ⑧ 92 m 📅 5.11.1998 🗙 *Heinrich Renard* = * 10.8.1868 † 6.11.1928, Baurat der Erzdiözese Köln ab 1910; seit 1920 Stadtverordneter; Architekt des

Alexianerklosters in Ensen; mit seinem Vater *Ludwig Edmund Renard* (* 1830⁶ † 18.4.1905, Bildhauer) gestaltete er 1897 – 1900 den Heinzelmännchenbrunnen (Am Hof, Altstadt/Nord; gestiftet vom Kölner Verschönerungsverein); Träger des Roten Adler-Ordens IV. Klasse; 1909 wurde ihm das „Ölberg-Kreuz verliehen; seine Grabstätte befindet sich auf Melaten



Heinrich-Rohlmann-Straße ① 03587 🏠 Köln-Ossendorf 📍 4 ④ 406 ⑤ 40602 ✉ 50829 ☎ 02 21 ⑦ Hugo-Eckener-Straße → ⊖ ⑧ 300 m 📅 29.8.1977 🗙 *Heinrich Rohlmann* = * 6.6.1883 † 10.4.1964, Mitglied einer alteingesessenen Familie (seit 1844) in Mengenich; Förderer des Handballsports in Köln; Mitbegründer des „DJK Unitas“ 1922 (heute „HSV Bocklemünd“); Bocklemünd-Mengenicher Ortsarchivar und „Orts-Geschichtsforscher“; er ist auf dem alten Teil des Friedhofs in Bocklemünd beigesetzt



Heinrich Rohlmann

Heinrich-Schäfer-Weg ① 03965 🏠 Köln-Merheim 📍 8 ④ 806 ⑤ 80603 ✉ 51109 ☎ 0 22 03 ⑦ Kieskaulerstraße → Ostmerheimer Straße ⑧ 241 m 📅 3.11.2008 🗙 *Heinrich Schäfer* = * 18.1.1929 † 18.7.2003, Postbeamter; Briefträger in Merheim 1964 – 1992; war die „Gute Seele“ seines Zustellbezirks



Heinrichshofweg ① 01354 🏠 Köln-Fühlingen 📍 6 ④ 602 ⑤ 60201 ✉ 50769 ☎ 02 21 ⑦ Arenzhofweg → Mennweg ⑧ 607 m 📅 1.6.1923 🗙 *Heinrichshof* = benannt nach

seinen Besitzern: der Hof war von *Franz-Anton Frenger* (* 7.9.1807 † 4.4.1878, auf dem Friedhof in Rheinkassel beigesetzt), Besitzer des Arenzhofes, als Ruhesitz (nur Herrenhaus) vorgesehen; mit dem Bau begonnen wurde 1877; die Maurerarbeiten leitete *Joseph Detmer* (* 19.5.1841 †⁶) aus Worringen, der später auch die Fühlinger Kirche errichten sollte; kurz vor der Fertigstellung des Hauses jedoch verstarb Franz-Anton Frenger; das Herrenhaus wurde 1878 von seinem Sohn *Heinrich Frenger* (*⁶ †⁶) übernommen, während sein zweiter Sohn *Fritz* (* 21.1.1842 † 30.12.1916) auf dem Arenzhof blieb; Heinrich Frenger ließ zum Herrenhaus dann weitere Wirtschaftsgebäude errichten und gab dem Hof seinen heutigen Namen; die Holzbalken in der Scheune des Heinrichshofes stammen aus dem Gerüstholz des in eben diesen Jahren fertiggestellten Kölner Domes; *Heinrich Hubert Frenger* (* 7.2.1849 † 6.5.1929) war als stellvertretender Bürgermeister einer der Unterzeichner (neben dem Kölner Oberbürgermeister *Konrad Adenauer*) der Eingemeindungsvereinbarung der Landgemeinde Worringen zur Stadt Köln am 1.4.1922; er war mit *Josepha Frenger*, geb. *Jüssen* (*⁶ †⁶; Heckhausener Hof) verheiratet und ist auf den Fühlinger Friedhof im Familiengrab beigesetzt; der Sohn *Theodor Frenger* (* 20.5.1883 † 15.10.1951) und der Enkel *Theodor H. Frenger* (* 27.10.1926 † 23.6.2004, Grabstätte Fühlinger Friedhof) führten den Hof weiter, der sich heute mit *Michael Frenger* (*⁶) in der fünften Generation in Familienbesitz befindet; er wurde zu einer Wohnanlage umgebaut



Heinrich Spoerl

Heinrich-Spoerl-Straße ① 05868 🏠 Köln-Pesch 📄 6 📞 606 📠 60601 📧 50767 📠 02 21 📍 Montessoristraße → Gaußstraße ⑧ 170 m

📅 20.4.1989 🎓 *Heinrich Christian Johann Spoerl* = * 8.2.1887 † 25.8.1955, Rechtsanwalt, deutscher Schriftsteller; Mitglied der Korporation (Studentenverbindung) „Landsmannschaft Nibelungia“; sein bekanntester Roman ist „Die Feuerzangenbowle“, der mit den Schauspielern *Heinz Rühmann* (* 7.3.1902 † 3.10.1994) und *Paul Henckels* (* 9.9.1885 † 27.5.1967) 1944 verfilmt wurde; auch „Der Maulkorb“ (geschrieben 1936) 1938, „Wenn wir alle Engel wären“ (1936 erschienen) 1936 und „Der Gasmann“ (von 1940, ebenfalls mit *Heinz Rühmann*) 1941, kamen als Film in die Kinos; er wurde auf dem Friedhof von Rottach-Egern (Bayern) beigesetzt



Heinrich Steinmann

Heinrich-Steinmann-Straße ① 00000 H3 🏠 Köln-Porz-Grengel 📄 7 📞 709 📠 70902 📧 51147 📠 0 22 03 📍 im Flughafengelände ⑧ 1125 m 📅 1980⁵ 🎓 *Prof. Dr.-Ing. Heinrich Steinmann* = * 1.8.1899 † 11.3.1969, erster Direktor des neuen, für den zivilen Luftverkehr genutzten Köln-Bonner Flughafens (später „Konrad-Adenauer-Flughafen“ genannt) nach dem Zweiten Weltkrieg; da die Straße im Sicherheitsbereich des Flughafengeländes liegt und nicht öffentlich zugänglich ist, wird die Straße auch nicht offiziell (bei der Stadt Köln) geführt



Heinrich-Stevens-Weg ① 01355 🏠 Köln-Lindenthal 📄 3 📞 303 📠 – 📧 50935 📠 02 21 📍 Dürener Straße → Junkersdorfer Straße ⑧ 994 m 📅 18.10.1960 🎓 *Heinrich Stevens* = * 16.2.1881 † 18.5.1940, Kölner Radrennfahrer; 1923–1924 Vorsitzender des Bundes Deutscher Radfahrer; Veranstalter von Radrennen auf

rheinischen Bahnen; ab 1923 Organisator des Eintages-Rennens „Rund um Köln“ er sorgte dafür, daß 1924 die Deutschen Meisterschaften und 1927 die Radweltmeisterschaften in Köln stattfanden; er ist auf dem Ehrenfelder Teil des Friedhofes Melaten (Weinsbergstraße) beigesetzt



Heinrich Stevens;
(Zeitschriften-
Aufnahme aus dem
Jahr 1940 mit einem
Bericht anlässlich
seines Todes)



Heinrichstraße ① 01356 🏠 Köln-Altstadt/Süd
📍 1 ④ 101 ⑤ 10104 ✉ 50676 ☎ 02 21
🕒 7 Wilhelm-Hoßdorf-Straße → Steinstraße
⑧ 239 m 📅 1864⁵ 🏛️ Heinrich Haan = *⁶ †⁶,
Kölner Tiefbau-Unternehmer, der diese Straße
anlegte



Heinrichstraße in der südlichen Altstadt



Heinrichstraße ① 04748 🏠 Köln-Weiß 📍 2
④ 209 ⑤ 20901, 20902 ✉ 50999 ☎ 0 22 36
🕒 7 Weißer Hauptstraße → Holzweg ⑧ 669 m 📅 1⁵
🏛️ Heinrich = bisher konnte noch nicht ermittelt

werden, wer sich hinter diesem Vornamen
verbirgt⁸



Heinrich-Strünker-Straße ① 01368 🏠 Köln-
Dellbrück 📍 9 ④ 905 ⑤ – ✉ 51069 ☎ 02 21
🕒 7 Paffrather Straße → Diepeschrather Straße
⑧ 787 m 📅 10.2.1984³ ← Steinweg 🏛️ Heinrich
Strünker = * 12.2.1885 † 10.11.1963, Bauunter-
nehmer aus Bergisch Gladbach-Paffrath; Firmen-
gründung 18.2.1913; soziales Engagement in der
Nachkriegszeit: Bau von Flüchtlingsunterkünften
Anfang der 50er Jahre; Schützenvereinsgründer
(1911); Mitglied der Roten Funken (das Denkmal
in der Kölner Altstadt, Rote-Funken-Plätzchen,
hat die Firma Strünker hergestellt)



Heinrich Strünker



Heinrich-von-Kleist-Straße ① 04750
🏠 Köln-Porz 📍 7 ④ 706 ⑤ 70601 ✉ 51143
☎ 0 22 03 🕒 7 Schillerstraße → ☉ ⑧ 101 m 📅 1⁵
🏛️ Bernd Heinrich Wilhelm von Kleist
= * 18.10.1777 † 21.11.1811, Soldat bis 1799;
deutscher Dichter; zu seinem bekanntesten
Stücken gehören „Der zerbrochene Krug“ (urauf-
geführt 2.3.1808, in der Inszenierung von
Johann Wolfgang von Goethe [* 28.8.1749
† 22.3.1832]) und „Käthchen von Heilbronn“;
Kleist beging Selbstmord; der „Heinrich-von-
Kleist-Literaturpreis“ wird von der Kleist-Gesell-
schaft, Berlin, verliehen; er ist am Kleinen Wann-
see in Berlin-Steglitz/Zehlendorf bestattet wor-
den; mit diesen Briefmarken wird an ihn erinnert:

Walter Dick Archiv Köln
Historische Fotos der Domstadt



1.12.1961 (Deutsche Bundespost, Deutsche Bundespost Berlin / 80 Pfennig, Dauerserie), 18.10.1977 (Deutsche Post der DDR/1,- Mark, Blockausgabe), 10.10.2002 (Deutsche Bundespost/56 Cent); die Bank der DDR gab zum 175. Geburtstag eine 5-Mark-Gedenkmünze heraus (21.8.1986); zum 200. Geburtstag prägte die Deutsche Bundesbank eine 5-DM-Gedenkmünze (18.10.1977)



Heinrich von Kleist

Heinrich-von-Stephan-Str.



Heinrich von Stephan

Heinrich-von-Stephan-Straße ① 01357
 Köln-Bilderstöckchen 5 ④ 507 ⑤ 50703
 ⑥ 50739 ⑦ 02 21 ⑧ Geldernstraße → ⑨
 ⑩ 207 m ⑪ 8.5.1962 ⑫ *Heinrich von Stephan* =
 * 7.1.1831 † 8.4.1897, Generalpostdirektor des
 Deutschen Reichs und Organisator des deutschen
 Postwesens (ab 19.3.1885 geadelt); kaiserlicher
 Wirklicher Geheimrat, Staatssekretär des Reichs-
 postamtes und königlich preußischer Staats-
 minister; Mitglied des Preußischen Staatsrates
 und des Preußischen Herrenhauses (1872 – 1897)
 und Domherr von Merseburg; er schuf ein

einheitliches Postrecht für die Deutsche Reichs-
 post; Ehrenbürger der Stadt Köln seit 15.4.1895;
 er war Mitglied einer Freimaurer-Loge; er wurde
 auf dem Dreifaltigkeitsfriedhof I in Berlin-
 Kreuzberg bestattet; mehrere Briefmarken
 wurden ihm zu Ehren herausgegeben: Deutsche
 Post (9.10.1949/ 30 Pfennig), 7.1.1956 (Deutsche
 Bundespost/20 Pfennig), 20.1.1981 (Deutsche
 Post der DDR/10 Pfennig), 19.6.1984 (Deutsche
 Bundespost/Blockausgabe/1,20 DM), Deutsche
 Bundespost (8.4.1997/1,- DM), dazu Brief-
 marken zu Jubiläen des Weltpostvereins mit
 seinem Konterfei; ein Erinnerungs-Grabmal
 findet man auf Melaten

Heinrich-Zille-Straße ① 04751 Köln-Esch/
 Auweiler 6 ④ 607 ⑤ 60701 ⑥ 50765
 ⑦ 02 21 ⑧ Orreer Straße → Chorbuschstraße
 ⑩ 199 m ⑪⁵ ⑫ *Heinrich Rudolf Zille* =
 * 10.1.1858 † 9.8.1929, Berliner Maler und
 Graphiker, Lithograph, Zeichner und Photograph;
 er ist bekannt geworden durch seine Milieus-
 childerungen und Zeichnungen; er ist auf dem
 Südwestkirchhof in Stahnsdorf (Brandenburg)
 beigesetzt; verschiedene Briefmarken würdigen
 sein Werk: 10.1.1958 (Deutsche Bundespost
 Berlin/8 Pfennig); 20.3.1958 (Deutsche Post der
 DDR/10 Pfennig, 20 Pfennig); 2.1.2008 (Deut-
 sche Post/55 Cent)



Heinrich Zille

Heinrich-Zille-Straße ① 04752 Köln-
 Rodenkirchen 2 ④ 208 ⑤ 20802 ⑥ 50999
 ⑦ 02 21 ⑧ Wilhelm-Leibl-Straße → Max-
 Liebermann-Straße ⑩ 175 m ⑪ 5.9.1961
 ⑫ *Heinrich Rudolf Zille* = * 10.1.1858
 † 9.8.1929, Berliner Maler und Graphiker,
 Lithograph, Zeichner und Photograph; er ist
 bekannt geworden durch seine Milieuschild-
 erungen und Zeichnungen; er ist auf dem
 Südwestkirchhof in Stahnsdorf (Brandenburg)
 beigesetzt; verschiedene Briefmarken würdigen
 sein Werk: 10.1.1958 (Deutsche Bundespost

Berlin/8 Pfennig); 20.3.1958 (Deutsche Post der DDR/10 Pfennig, 20 Pfennig); 2.1.2008 (Deutsche Post/55 Cent)



Heinsbergstraße ① 01358 🏠 Köln-Neustadt/Süd 📍 1 ④ 102 ⑤ 10203, 10206 ✉ 50674 ☎ 02 21 ⑦ Kyffhäuserstraße → Rathenauplatz ⑧ 239 m ① 23.12.1886 🏛️ *Philipp I. von Heinsberg* = * um 1130⁶ † 13.8.1191, Erzbischof von Köln 1167 – 1191; 19.12.1174 – 19.8.1187 und 19.1.1191 – 17.6.1191 ist er als Erzkanzler von Italien bezeugt; er wurde im Kölner Dom beigesetzt



Heinsbergstraße

Heinz-Baum-Platz ① 00000 H4 🏠 Köln-Poll 📍 7 ④ 701 ⑤ 70106 ✉ 51105 ☎ 02 21 ⑦ Alfred-Schütte-Allee → ⊖ ⑧ 181 m ① private Benennung des Schützenvereins 🏛️ *Heinz-Hubert Baum* = * 22.7.1921 † 26.4.1988, Fuhrunternehmer aus Poll; 1976 – 1988 Präsident des Poller Schützenvereins; der Platz ist 16 972 m² groß



Der nicht offizielle benannte Platz am Poller Rheinufer

Heinz-Böggering-Straße ① 03989 🏠 Köln-Worringen 📍 6 ④ 612 ⑤ 61204 ✉ 50769 ☎ 02 21 ⑦ Hackhauser Weg → ⊖ ⑧ 220 m

① 23.9.2010 🏛️ *Heinz Böggering* = * 23.1.1916 † 9.11.1999, Fabrikant; Inhaber der Ziegelei „Peter Künzler KG“; Vorsitzender des Bürgervereins Worringen 1973 – 1992



Heinz Böggering



Der Heinzelmännchenbrunnen in der Straße „Am Hof“ in den 50er Jahren des 20. Jahrhunderts; heute wieder mit Schmuckrabatte vor dem Brunnen; 1897 – 1900 erbaut von *Edmund* (* 1830⁶ † 18.4.1905, Bildhauer) und *Heinrich Renard* (* 10.8.1868 † 6.11.1928, Architekt)

Heinzelmännchenweg ① 01359 🏠 Köln-Neuhenfeld 📍 4 ④ 402 ⑤ 40201 ✉ 50825 ☎ 02 21 ⑦ Iltisstraße → ↔ ⑧ 467 m ① 8.10.1959 🏛️ *Kölner Heinzelmännchen* = der Dichter *August Kopisch* (* 26.5.1799 † 6.2.1853) schrieb 1836/1842 die volkstümliche Ballade von den „Heinzelmännchen zu Köln“; der Heinzelmännchenbrunnen in der Altstadt steht seit 1900; die Wohnungsbaugenossenschaft „Kölner Heinzelmännchen“ baute hier die Häuser und legte die Straße an

Heinz-Kühn-Straße ① 03738 🏠 Köln-Holweide 📍 9 ④ 904 ⑤ 90409 ✉ 51067 ☎ 02 21 ⑦ Neufelder Straße → ⊖ ⑧ 313 m ① 7.12.1992 🏛️ *Heinz Kühn* = * 18.2.1912 † 12.3.1992, Journalist; SPD-Politiker; 6.10.1953 – 9.4.1963

Mitglied des Deutschen Bundestages; Mitglied im Landtag Nordrhein-Westfalen 27.3.1848 – 4.7.1954 und 23.7.1962 – 28.5.1980; 8.12.1966 – 20.9.1978 Ministerpräsident von Nordrhein-Westfalen; mußte im 3. Reich emigrieren; er lebte in Köln-Dellbrück (Roteichenweg) und ist auf dem Ostfriedhof (Köln-Dellbrück) beigesetzt



Heinz Kühn



Heinz Mohnen

Heinz-Mohnen-Platz ① 06059 🏠 Köln-Sülz
📍 3 ④ 302 ⑤ 30203 ☒ 50937 ☎ 02 21 ① Sülz-
gürtel → ⊖ ⑥ 68 m ① 30.5.2011 🗿 *Heinz*
Mohnen = * 11.3.1914 † 17.6.2005, Jurist;
Richter am Landgericht Köln ab 1946; Präsident
des Kölner Amtsgerichtes ab 1957; Kölner
Oberstadtdirektor 1.10.1965 – 1977; diese
Ehrungen wurden ihm zuteil: „Verdienstorden
der Bundesrepublik Deutschland“, „Bun-
desverdienstkreuz 1. Klasse“, „Verdienstorden
des Landes Nordrhein-Westfalen“; beigesetzt
wurde er auf Melaten; der Platz ist 2919 m² groß

Heisterbachstraße ① 01360 🏠 Köln-Kletten-
berg 📍 3 ④ 301 ⑤ 30101 ☒ 50939 ☎ 02 21

⑦ Gottesweg → Siebengebirgsallee ⑧ 361 m
① 26.6.1903 🗿 *Heisterbach* = Zisterzienser-
Abtei im Siebengebirge (1200 – 1802); *Heister*:
junge Buchenbäume

Helaweg ① 03520 🏠 Köln-Chorweiler 📍 6
④ 609 ⑤ 60902 ☒ 50765 ☎ 02 21 ⑦ Weichsel-
ring → Wollinstraße ⑧ 73 m ① 20.3.1973
🗿 *Hela* = Landzunge vor der Danziger Bucht an
der Ostsee; 34 Kilometer lang

Helenenstraße ① 01361 🏠 Köln Altstadt/
Nord 📍 1 ④ 103 ⑤ 10304, 10309 ☒ 50667
☎ 02 21 ⑦ Auf dem Berlich → Magnusstraße
⑧ 234 m ① 1844⁵ 🗿 *Helena* = * um 257⁶
† um 330⁶, römische Kaiserin; Mutter *Constan-*
tin des Großen (* um 272/280⁶ † um 337⁶); sie
wird als Heilige verehrt

Helenenstraße ① 04753 🏠 Köln-Porz-West-
hoven 📍 7 ④ 702 ⑤ 70202, 70203 ☒ 51149
☎ 0 22 03 ⑦ Kölner Straße → Am Westhover
Berg ⑧ 112 m ①⁵ 🗿 *Helene* = weiblicher
Vorname⁸



Helenenwallstraße ① 01362 🏠 Köln-Deutz
📍 1 ④ 105 ⑤ 10501, – ☒ 50679 ☎ 02 21
⑦ Siegburger Straße → Reichsplatz ⑧ 598 m
① vor 1874⁵ ← Teil der Wallstraße 🗿 *Helena* =
* um 257⁶ † um 330⁶; Gattin *Kaiser Constan-*
tinus I. (* um 264⁶ † um 306⁶), dessen Sohn
Kaiser Constantin der Große (* um 272/280⁶
† um 337⁶) war; die Straße folgt dem alten
Wallgraben der Deutzer Befestigung



Helene-Weber-Platz ① 01363 🏠 Köln-Neu-
brück 📍 8 ④ 809 ⑤ 80902 ⑤ 51109 ☎ 02 21
⑦ Europaring → ⊖ ③ 394 m ① 12.7.1966
🗿 *Helene Weber* = * 17.3.1881 † 25.7.1962,
Lehrerin, Politikerin; 7.9.1949 – 25.7.1962 Mit-
glied des Deutschen Bundestages; 1952 war sie
1. Vorsitzende des Müttergenesungswerkes; 1956
erhielt sie das Große Bundesverdienstkreuz; der
„Helene-Weber-Preis“ wird seit 2009 vom
Bundesministerium für Frauen, Familie und
Senioren für engagierte Frauen in der Kommu-
nalpolitik ausgelobt; sie wurde auf dem Nord-
friedhof von Recklinghausen (Nordrhein-West-

falen) beigesetzt; die Deutsche Bundespost gab am 11.8.1969 eine Briefmarke (30 Pfennig) als Teil einer Blockausgabe heraus; der Platz ist 3200 m² groß



Helene Weber



Helene-Wessel-Straße ① 05943 🏠 Köln-Sürth 🏠 2 ④ 210 ⑤ 21001 ✉ 50999 ☎ 0 22 36 ☎ 0 22 36 ⑦ Heinrich-Erpenbach-Straße → ☹ ⑧ 174 m 📅 18.1.1999 🗎 *Helene Wessel* = * 6.7.1898 † 13.10.1969, Politikerin; 1928 – 1933 im preußischen Landtag für die katholische Zentrumspartei; 7.9.1949 – 7.9.1953 für die Deutsche Zentrumspartei (ab 1952 für die Gesamtdeutsche Volkspartei) und 15.10.1957 – 13.10.1969 für die SPD im Deutschen Bundestag; sie ist auf dem Bonner Südfriedhof beigesetzt



Helene Wessel



Die Helios-Elektrizitäts-Werke mit dem berühmten „Helios-Turm“, einem Leuchtturm, der bis heute, noch an derselben Stelle, sein Licht aussendet

Heliosstraße ① 01364 🏠 Köln-Ehrenfeld 🏠 4 ④ 401 ⑤ 40101, 40102 ✉ 50825 ☎ 02 21 ⑦ Venloer Straße → Vogelsanger Straße ⑧ 268 m 📅 1.4.1888 ← Josephstraße (ab 1872) 🗎 *Helios* = griechischer Sonnengott; hier befand sich das Werk der Elektrizitäts AG (gegründet 1882), das unter anderem auch die Beleuchtung für Leuchttürme herstellte und 1903 in der AEG aufgegangen ist; der Helios-Turm ist ein erhalten geliebenedes Denkmal für diese Zeit



Ein Helios-PKW der „Helios-Electricitäts-AG“, später „Helios Automobilbau AG“ in Köln-Ehrenfeld, aus dem Jahr 1930

Hellenthaler Straße ① 01365 🏠 Köln-Sülz 🏠 3 ④ 302 ⑤ 30203 ✉ 50937 ☎ 02 21 ⑦ Nürburgstraße → Hollerather Straße ⑧ 181 m 📅 29.12.1927 🗎 *Hellenthal* = Gemeinde im Kreis Euskirchen in Nordrhein-Westfalen, in der Eifel; 8900 Einwohner; 63 Kilometer von Köln entfernt



Hellewatter Straße ① 01366 🏠 Köln-Neu-ehrenfeld 🏠 4 ④ 402 ⑤ 40201 ✉ 50825 ☎ 02 21 ⑦ Ansgarplatz → Heidemannstraße ⑧ 149 m 📅 23.10.1924 🗎 *Hellewatt* = Ortschaft in Nord-Schleswig, gehört heute zu Dänemark

(dänisch: Hellevad); 540 Einwohner; 482 Kilometer von Köln entfernt



Helmholtzplatz ① 01367 🏠 Köln-Ehrenfeld
 📍 4 ④ 401 ⑤ 40101 ✉ 50825 ☎ 02 21
 ⑦ Helmholtzstraße → Nonniweg → Hospeltstraße
 Ⓢ 139 m 📅 29.10.1903 🏛 Hermann Ludwig Ferdinand von Helmholtz = * 31.8.1821
 † 8.9.1894, Mediziner und Naturwissenschaftler; Erfinder des Augenspiegels; Träger des Ordens „Pour le mérite“ (1873; verliehen für Verdienste um Wissenschaft und Künste); er war Linkshänder; seine Grabstätte befindet sich auf dem Neuen Friedhof in Berlin-Wannsee; die Briefmarken erinnern an ihn und sein Wirken: 10.7.1950 (Deutsche Post der DDR/10 Pfennig); 27.8.1971 (Deutsche Bundespost Berlin/25 Pfennig); 8.9.1994 (Deutsche Bundespost/1,- DM); der Platz wurde 1910 angelegt und ist 8000 m² groß



Der Helmholtzplatz: heute Spiel- und Sportplatz



Helmholtzstraße ① 03483 🏠 Köln-Ehrenfeld
 📍 4 ④ 401 ⑤ 40101, 40102 ✉ 50825 ☎ 02 21
 ⑦ Vogelsanger Straße → Äußere Kanalstraße
 Ⓢ 668 m 📅 29.10.1903 🏛 Hermann Ludwig Ferdinand von Helmholtz = * 31.8.1821
 † 8.9.1894, Mediziner und Naturwissenschaftler; Erfinder des Augenspiegels; Träger des Ordens „Pour le mérite“ (1873; verliehen für Verdienste um Wissenschaft und Künste); Helmholtz war Linkshänder; seine Grabstätte befindet sich auf dem Neuen Friedhof in Berlin-Wannsee; die Briefmarken erinnern an ihn und sein Wirken:

10.7.1950 (Deutsche Post der DDR/10 Pfennig); 27.8.1971 (Deutsche Bundespost Berlin/25 Pfennig); 8.9.1994 (Deutsche Bundespost/1,- DM)



Hermann Ludwig Ferdinand von Helmholtz

Helmholtzstraße ① 04755 🏠 Köln-Porz 📍 7
 ④ 706 ⑤ 70603 ✉ 51145 ☎ 0 22 03
 ⑦ Celsiusstraße → Siemensstraße Ⓢ 370 m
 📅 1.8.1951 🏛 Hermann Ludwig Ferdinand von Helmholtz = * 31.8.1821 † 8.9.1894,
 Mediziner und Naturwissenschaftler; Erfinder des Augenspiegels; Träger des Ordens „Pour le mérite“ (1873; verliehen für Verdienste um Wissenschaft und Künste); er war Linkshänder; seine Grabstätte befindet sich auf dem Neuen Friedhof in Berlin-Wannsee; die Briefmarken erinnern an ihn und sein Wirken: 10.7.1950 (Deutsche Post der DDR/10 Pfennig); 27.8.1971 (Deutsche Bundespost Berlin / 25 Pfennig); 8.9.1994 (Deutsche Bundespost/1,- DM)



Helmutweg ① 04757 🏠 Köln-Weiß 📍 2
 ④ 209 ⑤ 20901 ✉ 50999 ☎ 0 22 36
 ⑦ Im Salzgrund → Albertusweg Ⓢ 131 m
 📅 14.1.1980 🏛 Helmut = männlicher Vorname; aus dem Althochdeutschen: Hel: für Helm oder Kampf; Mut: Sinn, Geist, Gemüt (muot)⁸



Henleinstraße ① 01369 🏠 Köln-Ostheim 📍 8
 ④ 805 ⑤ 80501 ✉ 51107 ☎ 02 21
 ⑦ Werntgenstraße → Edisonstraße Ⓢ 185 m
 📅 3.2.1966 🏛 Peter Henlein = * 1480⁶
 † 1542⁶, Schlosser und Feinmechaniker aus

Nürnberg (Uhrmacher-Meisterbrief vom 16.11.1509); er erfand die „Unruh“ für Uhren und stellte um 1510 als erster dosenförmige Taschenuhren her; als bedeutender Deutscher in der Walhalla mit einer Gedenktafel verewigt



Peter Henlein



Henri Dunant

Henri-Dunant-Straße ① 01371 📍 Köln-Ostheim 📄 8 📞 405 📠 80501 📧 51107 📠 02 21 📍 Steinrutschweg → Auf der Driesch 📏 321 m 📅 29.11.1957 📖 *Jean Henri Dunant* = * 8.5.1828 † 30.10.1910, Geschäftsmann, Philantroph und Schriftsteller aus der Schweiz; 1863 Begründer des Roten Kreuzes (nachdem er auf einem Schlachtfeld die Situation von Verwundenen ansehen mußte); 1901 erhielt er den ersten Friedensnobelpreis; er wurde auf dem Friedhof Sihlfeld (Zürich/Schweiz) bestattet; diese Briefmarken erinnern an ihn: 1.10.1952 (Deutsche Bundespost/30 + 10 Pfennig), 8.5.1953 (Deutsche

Bundespost/10 Pfennig), 7.5.1957 (Deutsche Post der DDR/10, 25 Pfennig)



Henri-Dunant-Straße in Ostheim



Henriette-Ackermann-Straße ① 03739 📍 Köln-Ossendorf 📄 4 📞 406 📠 40601 📧 50827 📠 02 21 📍 Margaretastraße → 📏 381 m 📅 22.3.1993 📖 *Henriette Ackermann* = * 8.8.1887 † 31.8.1977, Mitglied im Rat der Stadt Köln 1919 – 1928 für die KPD (auch Fraktionsvorsitzende) und USPD; sie wurde von März bis Mai 1933 in „Schutzhaft“ genommen und mußte die Zeit im Klingelpütz verbringen

Henriette Ackermann



Henrikestraße ① 04758 📍 Köln-Weiß 📄 2 📞 209 📠 20901 📧 50999 📠 0 22 36 📍 Ritterstraße → 📏 126 m 📅 4.7.1985 📖 *Henrike* = nordischer (schwedischer) Mädchen-Vorname; weibliche Form von „Heinrich“;

Wir sind in der Lage, jedes Objekt zu rahmen.

Die Vielfalt der von uns angebotenen Bilderrahmen ist so breit wie das Spektrum der uns anvertrauten Bilder und Kunstwerke.

Bei uns finden Sie immer den passenden Rahmen, egal ob für ein gotisches Tafelgemälde oder zeitgenössische Fotografie, für ein millionenteures Kunstwerk oder für eine einfache Postkarte mit Erinnerungswert.


Zu unserer Philosophie gehört es, dass der Rahmen nicht in optische Konkurrenz zu dem verarbeitenden Bild oder Gegenstand tritt. Aus diesem Grund finden Sie bei uns auch ein unvergleichliches Spektrum: von der schlichten Naturholzleiste bis hin zum stark verzierten und vergoldeten Barockrahmen.

Unser Angebot umfasst Holzrahmen genauso wie Metallrahmen und Plexihauben. Aufgrund der eigenen Fertigung sind wir auch hinsichtlich der Maße lediglich an konstruktive Grenzen gebunden.

Wir sind in der Lage, jedes Objekt zu rahmen, um es an einer Wand zu präsentieren. Für einige Objekte, deren Einrahmung immer wieder nachgefragt wird (z. B. Sporttrikots) gibt es speziell angefertigte Modelle.

Wir können Sie in unseren Geschäften umfangreich zu unseren Bilderrahmen und deren Fertigung beraten. Mittlerweile bieten wir eine Vielzahl von Bilderrahmen auch online an. Auch im Internet können die Produkte in individuellen Maßen bestellt werden.

Unsere geschulten Mitarbeiter suchen für Ihr Bild nach stilistisch passenden Bilderrahmen.



Wir verarbeiten in unserer eigenen Schreinerei überwiegend Holzarten, die in heimischen Wäldern vorkommen.

Naturholzrahmen gibt es seit jeher. Doch im Laufe der letzten Jahre ist bei der Einrahmung von zeitgenössischer Kunst wieder verstärkt ein Trend zu beobachten, im Zuge dessen schlichte Naturholzprofile mit verschiedenen Maserungen zum Einsatz kommen.

Naturholzleisten haben nicht nur eine zurückhaltende, nüchterne Optik, sondern sind aufgrund der Verwendung eines nachwachsenden Rohstoffs auch günstig und ökologisch sinnvoll.

Wir verarbeiten in unserer eigenen Schreinerei überwiegend Holzarten, die in heimischen Wäldern vorkommen. Dazu gehören Ahorn, Eiche, Erle und Linde. Auch andere Hölzer kommen bei Bedarf zum Einsatz, sofern sie rechtlich in Deutschland zugelassen sind.

Die Einsatzmöglichkeiten unserer Naturholzrahmen vergrößern sich durch die verschiedenen Profilformen und Oberflächenbehandlungen, die wir anbieten, um ein Vielfaches.

Nicht selten kommt es vor, dass wir Profile in einer Höhe von 8 cm und einer Breite von 4 cm für Bilder mit über 300 cm Seitenmaß anfertigen. Insbesondere für die Rahmung von großen Fotografien bieten wir neben dem passenden Sortiment auch die entsprechende Erfahrung.

Neben den kantigen Galerieprofilen und Schattenfugen haben wir unterschiedliche Profile in Naturholz, wie Schrägen, Dachprofile und Rundstäbe, im Angebot.

Feine Abweichungen von der natürlichen Farbe des Holzes lassen sich durch das Beizen, Kälken, Ölen oder Wachsen der Oberflächen von Naturholzrahmen erreichen, ohne dass sie die typische Maserung verlieren.

In unserer Rahmenfärberei beschäftigen wir erfahrene Mitarbeiter und kommen so sehr flexibel dem Wunsch vieler Kunden nach handgefärbten Modellen nach, die auf die Farbigkeit der zu rahmenden Objekte abgestimmt sind.

Einen Großteil der Färbungen machen weiße Schlämmungen auf den verschiedensten Rohhölzern aus. Dazu kommen Beizen, Lasuren und deckende Bearbeitungen. Soweit möglich, werden unschädliche und biologisch abbaubare Farben verwendet.

Bei uns werden Rohrahmen von Hand insbesondere auch in den Gehrungen sorgfältig geschliffen, eventuell vorhandene Klammerlöcher werden gekittet und retuschiert. Viele andere Einrahmer haben lediglich die Möglichkeit, Fertigteile auf Maß zu schneiden und zusammensetzen. Eine Anpassung der Oberfläche ist dort oft nicht möglich.



1 Unsere Naturholzleisten (hier Eiche) fertigen wir nach individuellen Profilvorgaben.

2 Alle Naturholzleisten können gewachst, gebeizt oder in zahlreichen Farben gefärbt werden.

Modellrahmen, auch Vergolderrahmen genannt, sind die Maßanzüge unter den Bilderrahmen.

Modellrahmen werden als Rohrahmen zusammengesetzt und erst dann an der Oberfläche bearbeitet. So können bei Modellrahmen nicht nur individuelle Anpassungen des Profils vorgenommen werden. Aufgrund unserer Expertise sind wir in der Lage, bei Modellrahmen nicht nur Anpassungen des Profils, sondern darüber hinaus jede individuelle Idee der Oberflächengestaltung für unsere Kunden vorzunehmen.

Die in unseren Werkstätten gefertigten Modellrahmen sind Spitzenerzeugnisse der Vergolderkunst. Mit unseren eigenen Profilen und denen ausgewählter Rohleistenlieferanten, über 2.000 Entwürfen, Verzierungen und Vorlagen bieten wir eine fast unbegrenzte Auswahl und unendliche Kombinationsmöglichkeiten.

Bei der Konfiguration des Modellrahmens suchen wir in der Regel gemeinsam mit dem Kunden ein Profil und eine Oberflächengestaltung aus, die optimal zum Stil und der Farbgebung des Bildes passen. Somit erhält jeder Kunde einen individuellen Rahmen für sein Kunstwerk.

Modellrahmen

Im Laufe der Firmengeschichte wurde eine Kollektion aufgebaut, die sowohl in ihrer Breite als auch in ihrer Tiefe einmalig ist. Ein großer Teil der Modellrahmen wird in aufwendiger Handarbeit mit echtem Blattgold oder Blattsilber veredelt. Wir setzen sämtliche Verzierungstechniken ein, die im Vergolderhandwerk über Jahrhunderte tradiert wurden. Mit dem Radieren, Gravieren und Punzieren seien nur einige genannt.

Es gibt darüber hinaus zahlreiche Modellrahmen, die ganz ohne Gold auskommen. Wie etwa verschiedene Modelle im niederländischen Stil, die zwar nicht vergoldet

Die Modellrahmen sind Spitzenerzeugnisse der Vergolderkunst.

sind, aber aufgrund von besonderen Furnieren und ebonisierten Oberflächen optisch sehr zurückhaltend und dennoch hochwertig wirken.

Wir besprechen mit unseren Kunden individuelle Anpassungen der vorhandenen Muster oder eruiieren komplett neue Lösungen. Wir sind erst dann zufrieden, wenn Sie der Meinung sind, dass wir für Ihr Bild den optimalen Rahmen gefunden haben.



1 Eine Schattenfuge als Modellrahmen, gefertigt mit vergoldeter Sichtkante.

2 Ein Beispiel für Essentials: ein modernes Galerieprofil mit Vergoldung in Gelbgold (23 Karat).

Repliken und Editionsrahmen

Als eines der wenigen Unternehmen in Deutschland sind wir in der Lage, verschiedenste Bilderrahmen originalgetreu in Profil und Oberfläche nachzubauen. Es gibt verschiedene Umstände, für die ein Nachbau eine gute Lösung sein kann:

- Der Originalrahmen ist nicht mehr vorhanden, aber es existieren Fotografien, Skizzen etc.: Vor diese Herausforderung werden wir immer wieder von Museen gestellt, die bestrebt sind, ihren Kunstwerken über eine adäquate Rahmung wieder ein Originalprofil zu verleihen.
- Der Originalrahmen passt nicht mehr: Dies kommt insbesondere dann vor, wenn Bilder aus konservatorischen Gründen anders gerahmt werden müssen. Wenn z. B. auf einmal unter Glas oder sogar in einer Klimavitrine gerahmt werden muss und die vorhandenen Maße nicht ausreichen, um sich der Neurahmung anzupassen.
- Ein Bild soll genauso gerahmt werden wie ein anderes, dessen Rahmenhersteller aber nicht mehr ausfindig gemacht werden kann. Wenn selbst wir bei der Suche des ursprünglichen Herstellers nicht weiterhelfen können, bleibt uns immer noch die Möglichkeit, eine Replik anzufertigen.
- Zum Teil sind antike Rahmen so teuer, dass die Anfertigung einer Replik eine betriebswirtschaftlich sinnvolle Entscheidung sein kann.



1 Gemälde von August Macke, gerahmt in einer Kopie eines italienischen Barockrahmens.

2 Wir markieren unsere Repliken mit einem Brandstempel.

Als Leisten bezeichnet man in der Branche Profile, in der Regel eine 3-Meter-Stange, die auch in der Oberfläche schon komplett fertiggestellt werden. Diese Leisten werden oberflächenfertig gelagert. Wird eine bestimmte Leiste zur Rahmung eines Bildes gewählt, schneiden wir diese in vier passende Schenkel und setzen sie zusammen.

Leistenrahmen sind in der Regel am Gehrungsschnitt zu erkennen. Mit unseren modernen Gehrungssägen sind die Schnitte allerdings so exakt, dass sie kaum ins Auge fallen.

Der große Vorteil von Leistenrahmen ist der Preis. Durch die Lagerfertigung in 3-Meter-Stücken kann schneller produziert werden als bei Modellrahmen. Der Nachteil ist die fehlende Individualisierbarkeit. Da die Oberflächen bereits fertig sind, können wir diese nicht mehr an das zu rahmende Bild anpassen.

Leistenrahmen stehen Ihnen in vielfältiger Ausführung zur Verfügung. Von der schlichten, farbigen Naturholzleiste bis hin zur verzierten Echtgoldleiste lässt die umfangreiche Kollektion keine Wünsche offen. Alle Leisten sind von hochwertiger Qualität und haben aufgrund ihrer manuellen Herstellung einen unverwechselbaren Charme. Sonderanfertigungen ab gewissen Abnahmemengen sind auch bei Leistenrahmen möglich.

Selbstverständlich führen wir auch die Leisten anderer bekannter Hersteller, wie etwa Mittermeier, Larson-Juhl oder Spagl.

Einige der Hersteller bieten auf Basis einer maschinellen Produktion lackierte oder mit Goldfolie beschichtete Leisten zu günstigen Preisen.

Leistenrahmen gehören zum Standardangebot jedes Einrahmers. Unsere Stärke liegt in der enorm großen Sortimentsbreite und der Kombination von Leistenrahmen mit Bildergläsern und Passepartouts, so dass wir im Beratungsgespräch auf individuelle Kundenwünsche eingehen können.

Von der schlichten, farbigen Naturholzleiste bis hin zur verzierten Echtgoldleiste lässt die umfangreiche Kollektion keine Wünsche offen.

- 1 **Fotografie von Beat Streuli, gerahmt in einem Leistenrahmen mit Oberfläche in echtem Weißgold (12 Karat).**
- 2 **Leistenrahmen gibt es in zahlreichen klassischen Profilen.**
- 3 **Schlichte Galerieleiste mit weiß lackierter Oberfläche.**
- 4 **Fotografie, frei aufgelegt in einem schmalen Leistenrahmen.**
- 5 **Leistenrahmen im Stile einer Berliner Leiste.**

Schlichter Leistenrahmen mit brauner Oberfläche, kombiniert mit einem Mehrfach-Passepartout.



Antike Rahmen kommen bei historischen Bildern genauso zum Einsatz wie bei modernen und zeitgenössischen Werken.

Wir produzieren und handeln nicht nur mit neuen Bilderrahmen und -leisten, sondern führen auch seit jeher besondere antike Rahmen aus verschiedenen europäischen Ländern. Neben der Sammlung wertvoller Bilderrahmen im firmeneigenen Museum verfügen wir stets über eine große Auswahl antiker Rahmen, die wir zum Verkauf anbieten.

Antike Rahmen kommen bei historischen Bildern genauso zum Einsatz wie bei modernen und zeitgenössischen Werken. Viele Kunstliebhaber kennen diese Crossover-Inszenierung von Gemälden bekannter Künstler, wie z. B. Pablo Picasso, oder aus Museen wie der Sammlung Berggruen in Berlin.

Selbstverständlich unterstützen wir Sie bei der Suche nach einem geeigneten antiken Rahmen, sollte es in unserem Fundus nichts Passendes geben. Die Recherche kann einige Zeit in Anspruch nehmen, aber wir haben die aktuellen Suchanfragen immer präsent, und nicht selten ergibt sich ein Fund, weil an anderer Stelle ein Bild aus einem historischen Rahmen ausgerahmt wird.



Besonders gut eignen sich antike Rahmen auch als Spiegel, die in jedem Haushalt ein Blickfang sind. Sofern es sich nicht ohnehin um antike Spiegel handelt, finden wir immer

noch ausreichend antikes Glas auf dem Markt, welches, nach traditioneller Methode aus dem 19. Jahrhundert mit Silbernitrat belegt, als Spiegel eingesetzt werden kann. Der besondere Charme, der diesen Gläsern innewohnt, bleibt erhalten und bekommt in Kombination mit einem antiken Rahmen einen ganz besonderen Reiz.

Antike Rahmen müssen nicht unbedingt teuer sein. Insbesondere bei den Berliner Leisten und anderen Rahmen aus dem Biedermeier lassen sich Schnäppchen finden, die zu denselben Preisen kaum zu produzieren sind.

Je nach Art des Rahmens, vor allem bei antiken Leistenrahmen, können wir die Größe anpassen. Selbstverständlich achten wir akribisch darauf, dass der Charme des Rahmens nicht verloren geht. Besondere Ornamente oder spezielle Eckverbindungen bleiben genauso erhalten wie beispielsweise die antiken Aufhänger.

Eine sinnvolle Alternative kann auch eine originalgetreue Replik eines alten Rahmens sein. Wir verfügen über die Kompetenz, jeden Rahmen so nachzubauen, dass nur der Fachmann die Nachahmung auf den zweiten Blick erkennen kann.



1 Italienischer Plattenrahmen, Ende des 18. Jahrhunderts, mit Kandelaberdekor.

2 Profilrahmen aus dem 18. Jahrhundert mit farbiger Fassung.

3 Versilberter Barockrahmen mit ansteigender Kehle.

Info

Was ist eine Berliner Leiste?

Die Berliner Leiste bezeichnet einen Rahmentypus, der etwa zwischen 1830 und 1880 entstand. Das Profil ist schlicht und meist mit einer nach innen offenen Hohlkehle versehen, der Rahmenrücken ocker gestrichen oder naturbelassen. Die Berliner Leiste stellte eine preisgünstigere Alternative zu echtvergoldeten Rahmen dar. Dabei bediente man sich einer Methode, die bereits im 17. und frühen 18. Jahrhundert Anwendung fand und im Englischen als Mecca varnish bekannt ist. Man überzog die blattversilberte Leiste mit einem gelbgoldenen Schellack, um die Anmutung von Gold zu erzielen.

Auktion antiker Rahmen

Einmal im Jahr, in der Regel im November, führen wir in Düsseldorf die einzige nur auf antike Rahmen spezialisierte Auktion in Deutschland durch, bei der ca. 200 antike Rahmen versteigert werden, die wir von den verschiedensten Einlieferern erhalten. Das Angebot ist sehr breit. Wir haben in der Regel aus jeder Epoche – von der Renaissance bis zum Art déco – und in den verschiedensten Maßen Bilderrahmen im Angebot.

Die Gebote können online, schriftlich oder per Telefon erfolgen. Der zweisprachige Katalog (deutsch/englisch) erscheint jährlich Ende September. Auf Wunsch senden wir Ihnen gerne eine aktuelle Edition zu.

Eine kurze E-Mail an conzen@conzen.de genügt.



Fotografien von schönen Momenten, lieb gewonnenen Freunden und Sehenswürdigkeiten findet man in nahezu jedem Haushalt. Die Digitalfotografie hat nicht nur dazu geführt, dass deutlich mehr fotografiert wird, sondern dass in Verbindung mit den Möglichkeiten des Digitaldrucks Fotografien auch in allen möglichen Formaten gedruckt werden können.

Hierfür bieten wir verschiedene Lösungen an. Je nach Größe werden die Rahmen direkt mit einer Rückwand mit passendem Steller ausgestattet. Außerdem steht optional immer entspiegeltes Glas zur Verfügung, was den ästhetischen Genuss deutlich erhöht.


In unseren Geschäften sowie in unseren Online-Stores finden Sie eines der umfangreichsten Angebote an Fotorahmen. Angefangen von einfachen Holzrahmen mit Preisen von unter fünf Euro über die bekannten Metallfotorahmen von Nielsen bis hin zu edlen Silberrahmen (versilbert oder auch in Echtsilber) des deutschen Unternehmens Edzard.

Handgefertigte Fotorahmen

Handgefertigte Fotorahmen sind übertrocknete Modellrahmen mit feinen Verzierungen und klassischen Fassungen. Alle Fotorahmen werden mit dem UV-absorbierenden und entspiegeltem Mirogard® Bilderglas von Schott versehen.

Die Rückwände werden nach alter Buchbindertradition in der von Ihnen ausgewählten Farbe wahlweise mit Leinen oder Seide bezogen. Die Aufsteller ermöglichen horizontales und vertikales Aufstellen.

Die Fotorahmen haben das Standardmaß 13 × 18 cm, können aber nach Ihren Wünschen auch in anderen Größen gefertigt werden. Aufgrund der edlen, farbigen Auflage lassen sich selbst kleinere Fotoformate perfekt in diesen Rahmen präsentieren.



- 1 Silberrahmen von Edzard sind in verschiedenen Fotoformaten erhältlich.
- 2 Raffinierter Doppelrahmen von Edzard.
- 3 Fotorahmen mit gravierten Ecken und Mitten und Vergoldung in echtem Blattgold.
- 4 Gravierte Eckverzierung eines vergoldeten und farbig gefassten Fotorahmens.

Wir drucken Ihr Foto

Sie erhalten bei uns nicht nur die Fotorahmen, sondern auch den Druck Ihrer Fotografie. Bringen Sie einfach Ihre Fotodatei persönlich vorbei oder senden Sie diese per E-Mail, wählen Sie zwischen verschiedenen Foto- und Fine-Art-Papieren. Wenn es mal schnell gehen muss, produzieren wir Ihr Foto noch am selben Tag.

Neben Wechselrahmenprofilen aus eigener Produktion bieten wir Ihnen Rahmen unterschiedlicher, namhafter Hersteller.

Als Wechselrahmen gefertigte Bilderrahmen sind zum einen praktisch, weil es in der Regel ohne viel Übung gelingt, ein Bild darin zu rahmen, und darüber hinaus günstig, weil sie in großen Stückzahlen in Standardformaten gefertigt werden.

Wechselrahmen gibt es als Holz- oder Metallrahmen. Auch bei den Profilformen gibt es eine große Auswahl, wenngleich die Profile meist etwas schlichter sind als die der klassischen Leistenrahmen, um vielfältiger eingesetzt werden zu können.

Wechselrahmen können mit einfachem Bilderglas, entspiegelten und UV-absorbierenden Gläsern oder auch Acrylglas versehen werden. Es gibt sowohl Wechselrahmen, in die Passepartouts eingelegt werden können, als auch Wechselrahmen, in denen schon eine Zwischenleiste (auch Abstandsleiste genannt) eingebaut ist, um ein Bild „frei aufgelegt“ einzurahmen.

Typisch für die meisten Wechselrahmen ist eine Rückwand, die mit Dreh- oder Klemmfedern versehen ist, welche ohne Werkzeug geöffnet werden können. Um der Rückwand die nötige Stabilität zu geben, wird diese oft aus einer Hartfaser hergestellt. Diese Hartfaserplatten sind nicht säurefrei. Aus diesem Grund empfehlen wir Ihnen, zwischen Bild und Rückwand einen säurefreien und alterungsbeständigen Karton zu legen.

Neben Wechselrahmenprofilen aus eigener Produktion bieten wir Ihnen Rahmen unterschiedlicher, namhafter Hersteller. Hierbei garantieren wir Ihnen stets herausragende Qualität, durchdachtes Design und das bestmögliche Preis-Leistungs-Verhältnis.


Eigene Premium-Wechselrahmen

Unsere hochwertigsten Wechselrahmen stammen aus eigener Produktion – so können wir beim gesamten Herstellungsprozess, bis hin zum Versand, selbst auf höchste Qualität achten. Jahrzehntelange Erfahrung als Facheinrahmungsbetrieb für Privatkunden, Galerien, Museen, Behörden und private Wirtschaft sind die Gewähr für eine professionelle Herstellung auf höchstem Niveau. Jeder Holz-Bilderrahmen aus unserem Haus wird in unserer eigenen Schreinerei für Sie gefertigt, ggf. handgefärbt – und einzeln auf Qualität geprüft.

Das Sortiment an eigenen Alu-Bilderrahmen umfasst verschiedene Profile in unterschiedlichen Oberflächen- und Farbvarianten.

Alle unsere Modelle sind in großer Auswahl an Formaten erhältlich, auf Wunsch fertigen wir aber auch jedes sinnvolle und technisch realisierbare Sonderformat an. Ein weiteres Plus ist unsere große Auswahl an verschiedenen Gläsern und Passepartouts. Premium-Wechselrahmen aus unbehandelten massiven Naturhölzern färben wir auch selber in jedem gewünschten Farbton. Zur besseren Entscheidungsfindung können Sie von jedem Profil zunächst auch nur ein Leistenmusterstück anfordern.

Darüber hinaus besteht die Möglichkeit, Leisten- und Modellrahmen so anzupassen, dass diese als Wechselrahmen einzusetzen sind. Dazu werden auf der Rückseite spezielle Wechselfedern verschraubt, die sich einfach öffnen lassen. So kann bei Bedarf jedes Profil zum Wechselrahmen gemacht werden.



- 1 Unsere Premium-Wechselrahmen sind wahlweise mit Distanzleiste oder Passepartout erhältlich.
- 2 Alle Wechselrahmen sind mit einer soliden Rückwand und leichtgängigen Schwenkfedern versehen.
- 3 Die Ecken unserer Premium-Wechselrahmen werden per Hand geschliffen.



Wechselrahmen führender Hersteller

Nielsen Design ist der Weltmarktführer im Wechselrahmenbereich. Nielsen Bilderrahmen erreichen eine sehr gute Qualität. Im Lauf der Jahre hat Nielsen Design eine große Profilvervielfalt entwickelt, so dass es auch im Bereich der Aluminium-Bilderrahmen für so gut wie jede Stilfrage die passenden Rahmen gibt.

Sehr beliebt und universell einsetzbar in seiner feinen, unaufdringlichen Form ist unser Topseller, der Nielsen Classic. Dieses Modell bietet eine riesige Größenauswahl und ein umfassendes Farbangebot. Für Fotografien wird gerne der Nielsen C2 mit seinem kantigen Profil eingesetzt. Der Nielsen Alpha ist der hochwertigste Nielsen-Alurahmen und in all unseren Geschäften stets vorrätig. Alle Alurahmen von Nielsen sind auf den Oberflächen fein eloxiert bzw. lackiert.

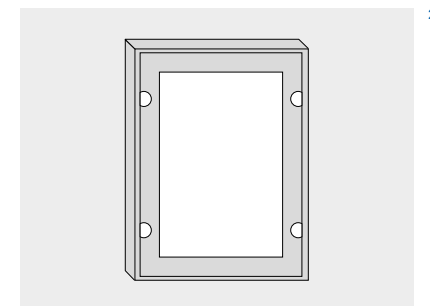
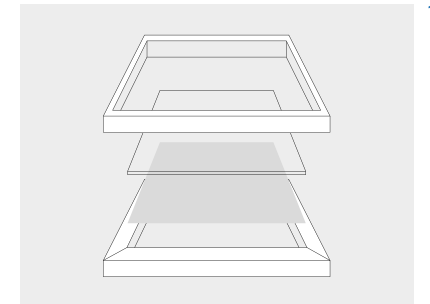
Der Allround-Anbieter für Aluminium-Bilderrahmen ist seit Jahren DEHA Design mit einer großen Vielfalt an Alu-Bilderrahmenprofilen mit umfangreichen Bilderglas-Varianten. Die Rahmen sind millimetergenau in jedem gewünschten Sonderformat verfügbar. Die Aluminiumbilderrahmen sind auf den Oberflächen fein eloxiert bzw. lackiert.

Wir empfehlen auch gerne die Wechselrahmen von Roggenkamp, besonders für große Formate. Roggenkamp-Bilderrahmen werden seit Jahrzehnten aus besonders robusten Aluminium- und Holzprofilen hergestellt und mit absolut stabilem Glas versehen. Die neuesten Alurahmen von Roggenkamp enthalten Wechselrückwände mit derart leichtgängigen Schwenkfedern, dass das Wechseln des Bildes im Handumdrehen gelingt.

Museumswechselrahmensystem

In den Innenrahmen können unter anderem spezielle Klapp-Passepartouts eingelegt werden, die sich nicht nur für die Präsentation, sondern auch für die Archivierung eignen. Versehen mit einem Karton als Abdeckung, können die in diesen Klapp-Passepartouts gerahmten Bilder besonders gut in Archivboxen aus säurefreier Kartonage verwahrt werden.

- 1 Beim Museumswechselrahmensystem werden Bild und Glasscheibe von vorne eingelegt.
- 2 Spezielle Riegel sorgen dafür, dass der Zierrahmen fest mit dem Innenrahmen verbunden ist.



Spiegelrahmen

Grundsätzlich kann in jeden Bilderrahmen ein Spiegel eingesetzt werden, egal ob Leisten-, Modell- oder Editionsrahmen.

Es gibt zahlreiche fertige Spiegelrahmen in unterschiedlichsten Formen und Fassungen im Handel.

Wenn Sie aber aufgrund der baulichen Gegebenheiten oder allein wegen des persönlichen Geschmacks eine individuelle Lösung suchen, sind Sie bei uns richtig!

Grundsätzlich kann in jeden Bilderrahmen, egal ob Leisten-, Modell- oder Editionsrahmen, ein Spiegel eingesetzt werden. Sie können aus der ganzen Vielfalt von Profilen und Oberflächen auswählen, die Maße individuell vorgeben und den Spiegel mit oder ohne Facettenschliff bestellen.

Wir unterstützen Sie selbstverständlich bei der Auswahl und beraten Sie bei Stilfragen und Fragen zur Montage. Wir führen Spiegelgläser in verschiedenen Stärken und Abmessungen. Spiegel können bis ca. 321 × 225 cm gefertigt werden. Es stellt sich dann nur die Frage, ob Ihre Türen etc. ausreichend groß für Anlieferung und Montage sind.

Ein besonderer Hingucker in jedem Haus sind antike Spiegel bzw. antike Rahmen, in die Spiegelglas (auf Wunsch auch antikes Spiegelglas) eingesetzt wurde. Wir verfügen über eine gute Auswahl antiker Spiegel. In unserer jährlichen Auktion von antiken Rahmen lassen sich darüber hinaus immer Lose finden, die sich für einen Spiegel besonders eignen.

Geschnitzte Verzierungen eines antiken Spiegels, „style transition“, Frankreich 1750 – 1760.



Ovalrahmen



1

2



3

Das Oval avancierte bei Portraits ab der Rokoko-Epoche zu einer beliebten Form. Aber auch in der zeitgenössischen Kunst gibt es runde Kunstwerke wie Gerhard Richters übermalte Schallplatten, die es zu rahmen gilt, auch wenn Kunstwerke in runder oder ovaler Form nicht so häufig vorkommen.

Nichtsdestotrotz fertigen wir auftragsbezogen immer noch verschiedenste ovale und runde Rahmen. Teilweise nutzen wir hierfür die moderne CNC-Frästechnik um die Profile zu erzeugen. Die Oberflächengestaltung erfolgt dann genauso wie bei rechteckigen Rahmen in alter Handwerks-tradition. Oberflächen aus gebeiztem Naturholz sind genauso denkbar wie verzierte und vergoldete Oberflächen.

- 1 Schlichter, vergoldeter Ovalrahmen mit nach hinten abfallendem Profil.
- 2 Antiker italienischer Ovalrahmen, Mitte des 18. Jahrhunderts.
- 3 Zeitgenössischer Ovalrahmen mit schmäler Schattenfuge. Fotografie von Arkadius Zagrabski.

Objektrahmen sind eine Erweiterung der „normalen“ Rahmen durch entsprechende Abstands- oder auch Zwischenleisten.

Objektrahmen, auch Distanzrahmen genannt, sind eine Erweiterung der „normalen“ Rahmen durch entsprechende Abstands- oder Zwischenleisten. Diese Art der Rahmung haben Sie sicherlich schon häufig in Museen oder Galerien gesehen.

Bei Objekt-Bilderrahmen wird mittels einer Abstandsleiste Platz geschaffen zwischen Bilderglas und Bild bzw. Bildhintergrund oder einem zu rahmenden Objekt. Diese Rahmen mit Abstand kommen auch überall dort zum Einsatz, wo Zeichnungen oder Grafiken einmal nicht mit Passepartout, sondern „purer“ und nur mit schmaler Kartonaufgabe gerahmt werden sollen. Das ist hier insbesondere dann auch aus konservatorischen Gründen notwendig, damit das Glas des Bilderrahmens nicht mit dem Kunstwerk in Berührung kommt.

Grundsätzlich kann man so jeden Bilderrahmen zu einem Objektrahmen machen. Die Falz muss lediglich hoch genug sein, um eine Abstandsleiste zusätzlich zum Glas und Auflagenkartons aufnehmen zu können.

Wir haben viele Profile im Angebot, die sich ausgezeichnet für Objektrahmen eignen. Daraus fertigen wir in unserer Schreinerei Rahmen mit einer Einlegetiefe von bis zu 15 cm an.

Auch im Wechselrahmenbereich gibt es eine Vielzahl von Objektrahmen. Häufig sind hier die entsprechenden Abstandsleisten schon fest hinter dem Bilderglas montiert, so dass das Einrahmen leichter fällt. Auf bilderrahmenwerk.de finden Sie zahlreiche Modelle, sowohl aus Holz als auch aus Metall, aus eigener Fertigung (Werkladen) sowie von den Herstellern DEHA Design und Nielsen Design.

Ein weiteres Angebot unseres Unternehmens sind Objektkästen, in denen „objets d'arts“ rahmgleich präsentiert werden können. Diese Objektkästen können wir ohne weiteres so tief fertigen, dass sich darin dreidimensionale Kunstobjekte, Teller, Skulpturen, antike Waffen, Orden und Memorabilia rahmen lassen.

Da diese Objektkästen Sonderanfertigungen sind, legen wir mit Ihnen die gesamte Gestaltung fest – von den Abmessungen über das Profil bis hin zu den Oberflächen. Hier kommt erneut die Expertise unserer Buchbinder zum Einsatz, die die Kästen auf der Innenseite mit feinen Stoffen oder Kartons beziehen können.

Für einige Kunstwerke, insbesondere bei sehr plastischen Bildern, Textilien oder aber auch bei zu rahmenden Gegenständen, können Acrylkästen die passende Lösung sein.

- 1 Objektkasten mit schmaler Holzleiste zur Präsentation eines Buches.
- 2 Objektrahmen mit hoher Abstandsleiste zur Rahmung einer Tracht.
- 3 Objektkasten mit schwarzer Auflage.



Acrylkästen haben spätestens seit der ZERO-Kunst ihren festen Platz im Angebot unseres Unternehmens als rahmenlose Alternative für zeitgenössische Kunst.

Acrylkästen

Acrylkästen, auch als Plexihauben bezeichnet, haben als rahmenlose Alternative für zeitgenössische Kunst ihren festen Platz im Angebot unseres Unternehmens.

Wir verkaufen Acrylkästen hundertfach pro Jahr in allen Größen und Stärken. Die Kästen bestehen an den Seiten und an der Vorderseite aus Acrylglas. Für die Rückseite wird in der Regel eine Holzplatte verwendet. Je nach zu rahmendem Objekt kann diese selbst als Auflage für die Montage dienen oder es wird ein säurefreier Karton darauf befestigt. Im ersten Fall bieten wir selbstverständlich die Möglichkeit, die Holzplatte farbig anzupassen.

Abgesehen von dem optischen Vorteil, das gerahmte Objekt von allen Seiten betrachten zu können, bietet Acrylglas den zusätzlichen Nutzen, dass schädliches UV-Licht direkt zu 100% absorbiert wird.

Objektkästen können problemlos bis zu einer Größe von 400 x 200 cm gefertigt werden. Auch über dieses Maß hinaus gibt es Lösungen, die individuell besprochen werden können.

Trikotrahmen

Mit bestimmten Trikots, T-Shirts und Uniformen verbindet man oft ganz besondere Emotionen, die man gern als Erinnerung an den eigenen Wänden verewigt. Ob das signierte Fußballtrikot Ihres Lieblingsspielers oder ein T-Shirt mit besonderem Erinnerungswert – in unseren Trikotrahmen können Sie Ihre „Trophäen“ stilvoll präsentieren.

Die Handhabung ist äußerst einfach: Bei den Wechselrahmen des Herstellers Nielsen Design wird Ihr Trikot einfach über einen mitgelieferten Bügel gehängt, bei den Rahmen von DEHA Design befestigen Sie Ihr T-Shirt mit Magneten auf der Rückwand.

Für diejenigen, die es gerne ein wenig individueller mögen, fertigen wir in unseren Werkstätten auch Objektkästen an, in denen nicht nur das Trikot inszeniert wird, sondern vielleicht zusätzlich eine Medaille und ein paar Fotos. Auch für ganze Uniformen – egal, ob Schützen- oder Karnevalsmontur – haben wir schon passende Präsentationsvitrinen gebaut.

Neben Sporttrikots können in diesen Rahmen z. B. auch Kleidungsstücke Ihrer Kinder, Schuhe, Andenken an Ihr Haustier oder Musikinstrumente eingerahmt werden.



1



2

1 Acrylkästen mit schwarzem Sockel zur Präsentation einer Arbeit von Keith Haring.

2 Trikotrahmen, links mit eingebautem Kleiderbügel.

Brandschutzrahmen

Brandschutz in Gebäuden wird immer wichtiger, entsprechend steigen die Anforderungen. Unsere feuerfesten Brandschutzrahmen sind vor allem für Kunden interessant, die geltende Sicherheitsvorschriften im öffentlichen Bereich beachten müssen, z. B. in Schulen, Krankenhäusern und Kindergärten.

Unsere Brandschutzrahmen und Brandschutzklapprahmen der Klasse B1 sind alle nach DIN 4102 zertifiziert und feuerfest. Für alle Rahmen dieser Art sind entsprechende Zertifikate der Hersteller erhältlich.

Dass B1-Brandschutzrahmen nicht nur funktional, sondern auch schön sein können, demonstrieren die Modelle von Nielsen. Der Anbieter bietet übrigens auch in diesem Bereich verschiedene Rahmen-Farben und eine sehr große Auswahl an Standardformaten an. Wenn es günstig sein soll, bieten sich die preiswerten und nach vorne aufklappbaren Alurahmen an. Auch diese sind in vielen Standardformaten erhältlich und nach DIN 4102 zertifiziert.

Eine Auswahl von B1-Brandschutz-Bilderrahmen kann in jedem gewünschten Sondermaß millimetergenau hergestellt werden.

Wir führen auch Keilrahmen für Leinwandproduktionen und Aluminiumverbundplatten für Kaschierungen („feuerfeste Dibonds“).

Echte Sonderanfertigungen, bei denen der Kunde Profil und Oberfläche wählen kann, sind ebenfalls möglich. Für einen großen Flugzeughersteller etwa haben wir für die Ausstattung eines Privatjets Rahmen geliefert, die aus speziellem MDF gefertigt und dann vergoldet wurden.

Klapprahmen

Aluminium-Klapprahmen oder Posterrahmen sind Bilderrahmen, die in der Regel für Plakate oder Poster gedacht sind und dank der ausgetüftelten Klapprahmenmechanik ein blitzschnelles Wechseln des Plakats gestatten.

Ein Austausch der Plakate im Wechselrahmen kann innerhalb weniger Sekunden erfolgen. Hierzu muss lediglich das Klemmprofil auf allen vier Seiten geöffnet werden. Anschließend können das Poster sowie die schützende Antireflexfolie aus UV-stabilisiertem Material im Werbeträger eingelegt werden. Die Verwendung von Federstahleinlagen sorgt dafür, dass die Klemmleistung der Rahmenprofile auch nach tausendfachem Öffnen und Schließen nicht in ihrer Wirkung nachlässt.

Klapprahmen werden auf Anfrage im Sonderformat und in fast jeder RAL-Farbe geliefert. Wir führen darüber hinaus Ersatzfolien (UV-stabilisierte Antireflexfolie) und Klapprahmen-Öffner.

Wetterfeste Klapprahmen für den Außenbereich

Wir führen nahezu komplett wasserdichte Plakatrahmen für die Anwendung im Außenbereich. Umlaufende Gummidichtungen schützen Ihre Plakate dauerhaft vor Regen und Kondenswasser. Zusätzliche Sicherheit bieten optional in den Profilecken verborgene Riegel und Sicherungsschrauben, die ein unbefugtes Öffnen verhindern und somit für den Einsatz im öffentlichen Bereich geeignet sind.

Klapprahmen für öffentliche Gebäude

In Schulen, Behörden, Kindergärten und anderen Gebäuden der öffentlichen Hand werden mitunter besondere Anforderungen an die zu verwendenden Rahmen gestellt. Wir bieten Ihnen brandsichere Plakatrahmen, die der Brandschutzklasse B1 entsprechen. Sie eignen sich ideal zur Präsentation von Flucht- und Rettungsplänen sowie als Gebäudewegweiser.

Rahmenlose Bilderhalter

Rahmenlose Bilderrahmen (auch Cliphalter genannt) bieten optische Reduktion und hohe Funktionalität bei einem sehr guten Preis. Wie bei allen angebotenen Produkten achten wir auch bei unseren rahmenlosen Bildhaltern auf Qualität.

Mit Hama-Rahmen bieten wir rahmenlose Bilderrahmen vom Marktführer in diesem Segment an. Alternativ führen wir die handwerklich gefertigten, rahmenlosen Bilderrahmen von Roggenkamp. Sie zeichnen sich durch feine technische Details aus: exzellente Wechselmechanik, feinste Halteklammern aus Draht, wahlweise lieferbar mit Normal- oder mit Acrylglas.

Die robuste Bauweise erlaubt die Lieferung der rahmenlosen Bildhalter in den verschiedensten Größen bis zu einem Maximalmaß von 100 × 140 cm.

- 1 B1-Brandschutzrahmen von Nielsen Design aus der Alpha-Serie.
- 2 Klapprahmen mit feststehenden Ecken.
- 3 Klapprahmen mit auf Gehung geschnittenen Ecken.



einige Variationen: Heike, Harriett, Henriette, Jette, Rieke; Bedeutung(en): Herrin des Hauses, die Begehrenswerte, die Schöne; Namenstag: 6. Dezember



Das legendäre Ford-Auto „Model T“ (mit 22 PS) aus dem Jahr 1926, das die Fließband-Produktion in Gang gebracht hat

Henry-Ford-Straße ① 01372 📍 Köln-Niehl
 📄 5 ④ 504 ⑤ 50405 ✉ 50735 ☎ 02 21
 ⑦ Geestmünder Straße → Merkenicher Straße
 ⑧ 578 m 📅 1932⁵ 🚗 *Henry Ford I.* =
 * 30.7.1863 † 7.4.1947, Maschinist; amerikani-
 scher Industrieller; er war Linkshänder; gründete
 1903 die Ford Motor Company; erfand die
 Fließbandarbeit für das „Model T“; die Ford-
 Werke Köln wurden mit der Grundsteinlegung
 (2.10.1930) ins Leben gerufen; er wurde auf dem
 Ford-Friedhof in Detroit (USA) begraben; die
 Realschule Karl-Marx-Allee (Köln-Chorweiler)
 trägt seinen Namen



Henry Ford

Heppenheimer Straße ① 01373 📍 Köln-Ost-
 heim 📄 8 ④ 805 ⑤ 80502 ✉ 51107 ☎ 02 21
 ⑦ Weinheimer Straße → Bensheimer Straße
 ⑧ 213 m 📅 25.9.1946 ← Auerbacher Straße
 🚗 *Heppenheim* = Stadt in Hessen (hessisch:
 Hepprum), an der Bergstraße am Rand des Oden-

wald; erstmals 755 urkundlich erwähnt; Stadt-
 recht ab 1318; 25 200 Einwohner; 315 Kilometer
 von Köln entfernt; der aktuell berühmteste
 Einwohner ist *Sebastian Vettel* (* 3.7.1987,
 Autorennfahrer, 3-facher Weltmeister)



Herbert-Lewin-Straße ① 01265 📍 Köln-Lin-
 denthal 📄 3 ④ 303 ⑤ 30301, 30306 ✉ 50931
 ☎ 02 21 ⑦ Danteweg → Dürener Straße
 ⑧ 262 m 📅 18.11.1985 ← Haedenkampstraße
 (ab 1956) 🚗 *Herbert Lewin* = * 1.4.1899
 † 21.9.1982, Arzt, Chefarzt im israelitischen Asyl
 und Krankenhaus, ab 1937 deren Direktor; 1941
 Deportation in Konzentrationslager, zuletzt in
 Theresienstadt; ab 1945 Vorsitzender der jüdi-
 schen Gemeinde in Köln; 1963 – 1969 Präsident
 des Zentralrates der Juden in Deutschland; das
 Wohnheim des Kölner Studentenwerks in dieser
 Straße trägt seinen Namen



Dr. Herbert Lewin



Herbert-Liebertz-Weg

Herbert-Liebertz-Weg ① 03215 🏠 Köln-Deutz 📄 1 ④ 105 ⑤ 10501 ✉ 50679 📞 02 21 ⑦ Siegburger Straße → ☉ ⑧ 230 m ⑩ 15.11.2007 ← Von-Gablenz-Straße 🚶 *Herbert Liebertz* = * 11.4.1930 † 8.1.2001, Einzelhandelskaufmann; Förderer des Kanu-Wildwasser-Rennsports; Gründer (1955) und Vorsitzender (bis 2001) des KSK-Teams Köln, die an diesem Weg ihr Domizil (unter der Deutzer Brücke) haben; 1969 erhielt er das Bundesverdienstkreuz.

Herberzstraße ① 01374 🏠 Köln-Worringen 📄 6 ④ 612 ⑤ 61201 ✉ 50769 📞 02 21 ⑦ Lievergesberg → Zimmermannstraße ⑧ 120 m ⑩ 5 🚶 *Peter Herberz* = *⁶ †⁶, Grundbesitzer; ihm gehörten der Groß- und der Dickerhof



Herbesthaler Straße ① 01375 🏠 Köln-Müngersdorf 📄 3 ④ 305 ⑤ 30501 ✉ 50933 📞 02 21 ⑦ Aachener Straße → Glesser Straße ⑧ 165 m ⑩ 1935⁵ 🚶 *Herbesthal* = Ortschaft in Belgien bei Eupen in der Provinz Wallonien, an der Grenze zu Nordrhein-Westfalen; 74 Kilometer von Köln entfernt



Adolf Herbig



Friedrich Haarhaus

Herbigstraße ① 01376 🏠 Köln-Ehrenfeld 📄 4 ④ 401 ⑤ 40101 ✉ 50825 📞 02 21 ⑦ Subberrather Straße → ☉ / Borsigstraße → Venloer Straße ⑧ 347 m ⑩ 14.9.1911 ← Simonsstraße, Steinstraße 🚶 *Adolf Christian Herbig* = * 23.10.1846 † 7.6.1902, Mitinhaber der Lackfabrik „Herbig-Haarhaus“ (bekannter Markenname: „Herbol“, gegründet 1844 am Mühlenbach [Altstadt/Süd] von *Robert Friedrich Haarhaus* [* 17.10.1810 † 15.5.1874, Drogist], ab 1874 in Ehrenfeld, seit 1903 in Bickendorf, Schwiegervater von Adolf Herbig); Stadtverordneter im

Ehrenfelder Stadtrat 1879 – 1888; Stadtverordneter im Rat der Stadt Köln seit 1894 – 1902; das Unternehmen wurde 1968 Teil der BASF und 1999 von Akzo-Nobel übernommen



1874 auf freiem Feld in (Köln-)Ehrenfeld, Mechternstraße, erbautes Werk der Lackhersteller Herbig-Haarhaus; heute ist das Unternehmen Teil der BASF bzw. Akzo Nobel GmbH



Herbrandstraße ① 01377 🏠 Köln-Ehrenfeld 📄 4 ④ 401 ⑤ 40101, 40102 ✉ 50825 📞 02 21 ⑦ Venloer Straße → Christianstraße ⑧ 299 m ⑩ 1.4.1888 ← Friedrichstraße, Röhrenstraße 🚶 *Peter Herbrand* = *⁶ †⁶, Eisenbahningenieur; Industrieller; 1866 Gründer der „Waggonfabrik P. Herbrand“ in Ehrenfeld; Ehrenfelder Ratsmitglied 1870; verheiratet mit *Elisabeth (Elise) Kraitz* (* 1827⁶ † 15.2.1897)



Herderstraße ① 01378 🏠 Köln-Lindenthal 📄 3 ④ 303 ⑤ 30301, 30303 ✉ 50931, 50935 📞 02 21 ⑦ Theresienstraße → Lindenthalgürtel ⑧ 411 m ⑩ 1.4.1888 ← Wilhelmstraße 🚶 *Johann Gottfried Herder* = * 25.8.1744 † 18.12.1803, Schriftsteller, Philosoph und Theologe; als bedeutender Deutscher in der Walhalla mit einer Büste verewigt; Mitglied einer Freimaurer-Loge; mit folgenden Portrait-Briefmarken wurde er geehrt: 26.3.1974 (Deutsche Post der DDR/25 Pfennig) und 11.8.1994 (Deutsche Bundespost/80 Pfennig); das Gymna-

sium Kattowitzer Straße (Köln-Buchheim; erbaut 1961 – 1963) trägt seinen Namen



Johann Gottfried Herder

Herderstraße ① 04759 🏠 Köln-Porz-Grengel 🏠 7 ④ 709 ⑤ 70904 📠 51147 📞 0 22 03 ⑦ Kantstraße → ⊖ ⑧ 133 m 📅 17.10.1964 (KStA) 🗺️ *Johann Gottfried Herder* = * 25.8.1744 † 18.12.1803, Schriftsteller, Philosoph und Theologe; als bedeutender Deutscher in der Walhalla mit einer Büste verewigt; Mitglied einer Freimaurer-Loge; mit folgenden Portrait-Briefmarken wurde er geehrt: 26.3.1974 (Deutsche Post der DDR/25 Pfennig) und 11.8.1994 (Deutsche Bundespost/80 Pfennig)

Herforder Straße ① 01379 🏠 Köln-Longerich 🏠 5 ④ 506 ⑤ 50601 📠 50737 📞 02 21 ⑦ Militärringstraße → Wilhelm-Sollmann-Straße ⑧ 434 m 📅 25.2.1950 🗺️ *Herford* = Kreisstadt in Nordrhein-Westfalen; nordöstlich von Bielefeld; 65 951 Einwohner; 178 Kilometer von Köln entfernt; Herford war im Mittelalter Hansestadt



Heribert Klar

Heribert-Klar-Platz ① 05895 🏠 Köln-Pesch 🏠 6 ④ 606 ⑤ 60601 📠 50767 📞 02 21 ⑦ Mengenicher Straße → Paulshofstraße ⑧ 36 m 📅 24.6.1993 🗺️ *Heribert Klar* = * 17.8.1933 † 4.6.1992, Justizoberamtsrat;

Kölner Mundartdichter; 1990 erhielt er den „Rheinlandtaler“ des Landschaftsverband Rheinland; seit 1994 Namengeber für den „Heribert-Klar-Preis“ der „Gruppe Rheinischer Mundartdichter“; Heribert Klar ist auf dem Friedhof in Köln-Pesch beigesetzt; der Heribert-Klar-Platz ist 3200 m² groß



Heribertusstraße ① 01380 🏠 Köln-Deutz 🏠 1 ④ 105 ⑤ 10501 📠 50679 📞 02 21 ⑦ Mathildenstraße → Helenenwallstraße ⑧ 87 m 📅 vor 1874⁵ 🗺️ *Heribertus* = * 970⁶ † 16.3.1021, Erzbischof von Köln 999 – 1021; er gründete im Jahr 1003 die Deutzer Benediktiner-Abtei; die Abteikirche wurde St. Heribert genannt; 1828 wurde Heribertus zum Pfarrpatron von Deutz erklärt; eine Figur von St. Heribert ziert den Kölner Ratsturm

Herkenrathweg ① 01381 🏠 Köln-Ostheim 🏠 8 ④ 805 ⑤ 80505 📠 51107 📞 02 21 ⑦ Frankfurter Straße → ⊖ ⑧ 807 m 📅 29.10.1912¹ 🗺️ *Herkenrathweg* = benannt nach dem Flurnamen „Auf Herkenrath“

Herkulesstraße ① 01382 🏠 Köln-Neustadt/Nord 🏠 1 ④ 104 ⑤ – 📠 50672, 🏠 Köln-Neuehrenfeld 🏠 4 ④ 402 ⑤ 40202, 40203 📠 50823 📞 02 21 ⑦ Innere Kanalstraße → Wöhlerstraße ⑧ 1488 m 📅 15.5.1895 🗺️ *Herkules* = Sohn des Zeus; griechische Sagen-gestalt; der Mythologie nach hat er 12 Arbeiten auszuführen, darunter auch das Einfangen von Eber, Hirschkuh und Rindern sowie das Zähmen eines Stieres; die Straße verläuft neben dem Schlachthof entlang



Herkules-Hochhaus in Köln-Neuehrenfeld, erbaut 1969 – 1973, 102 Meter hoch, 31 Stockwerke



Herler Ring (K 17) ① 01383 🏠 Köln-Buchheim 🏠 9 ④ 903 ⑤ 90303 ✉ 51067 ☎ 02 21 ⑦ Bergisch Gladbacher Straße → Wichheimer Straße ⑧ 537 m 📅 7.1.1938 ← Militärringstraße, Ringstraße 🏠 *Haus Herl* = eine der ältesten Tiefburgen des Rheinlands; sie bestand schon unter *Ludwig dem Deutschen* (* um 806⁶ † 28.8.876; Ostfränkönig 843–876); die Straße war Teil der militärischen Ringstraße, die eine Verbindung zwischen den Forts schuf und Ende des 19. Jahrhunderts angelegt wurde



Herler Straße ① 01384 🏠 Köln-Buchheim 🏠 9 ④ 903 ⑤ 90302 ✉ 51067 ☎ 02 21 ⑦ Ackerstraße → Buchheimer Ring ⑧ 922 m 📅 ①⁵ 🏠 *Haus Herl* = eine der ältesten Tiefburgen des Rheinlands; sie bestand schon unter *Ludwig dem Deutschen* (* 806⁶ † 876⁶); den Namen gab *Heinrich von Herl* (*⁶ †⁶) als Besitzer des Rittergutes



Hermann Becker

Hermann-Becker-Straße ① 01385 🏠 Köln-Neustadt/Nord 🏠 1 ④ 104 ⑤ 10404 ✉ 50672 ☎ 02 21 ⑦ Kaiser-Wilhelm-Ring → Erftstraße ⑧ 109 m 📅 18.3.1886 🏠 *Hermann Becker* = * 15.9.1820 † 9.12.1885, Oberbürgermeister von Köln 18.11.1848–28.2.1851; unter seiner Leitung begann 1881 die große Stadterweiterung (Neustadt) außerhalb der mittelalterlichen

Stadtmauer; nach dem Abriß der Mauer wurden auch die Ringe gestaltet; er ist auf Melaten beigesetzt; eine Figur von Hermann Becker ziert den Kölner Ratsturm

Hermann-Ehlers-Straße ① 01386 🏠 Köln-Neubrück 🏠 8 ④ 809 ⑤ 80901 ✉ 51109 ☎ 02 21 ⑦ Karl-Arnold-Straße → ⊖ ⑧ 175 m 📅 12.7.1966 🏠 *Hermann Ehlers* = * 1.10.1904 † 29.10.1954, CDU-Politiker, Jurist; 7.9.1949–29.10.1954 Mitglied im Deutschen Bundestag; 1950–1954 Präsident des Deutschen Bundestages; Mitglied der Korporationen (Studentenvereinigungen) „VSt Berlin, Bonn“, „aoAH des VSt Marburg“; er wurde auf dem Friedhof von Bergen-Sülze (Niedersachsen) beigesetzt



Hermann Ehlers

Hermann-Espenmüller-Straße ① 04762 🏠 Köln-Sürth 🏠 2 ④ 210 ⑤ 21003 ✉ 50999 ☎ 0 22 36 ☎ 0 22 36 ⑦ Heidelberg → Ritterspornweg ⑧ 217 m 📅 18.12.1956 🏠 *Hermann Espenmüller* = * 21.10.1885 † 18.10.1944, Direktor der Linde AG, Sürth; er ist auf dem Sürther Friedhof beigesetzt



Hermann-Garke-Weg ① 01387 🏠 Köln-Müngersdorf 🏠 3 ④ 305 ⑤ – ✉ 50933 ☎ 02 21 ⑦ Walter-Binder-Weg → Spitzwegstraße ⑧ 248 m 📅 18.10.1960 🏠 *Hermann Garke* = * 1890⁶ † 10.4.1960, er war über 40 Jahre lang



Geschäftsführer des Kölner Schwimmklubs von 1906



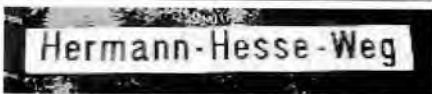
Der Hermann-Garke-Weg im Äußeren Grüngürtel



Hermann Heinrich
Gossen

Hermann-Heinrich-Gossen-Straße

① 05919 🏠 Köln-Junkersdorf/Marsdorf 📄 3
 ④ 306 ⑤ 30603 ✉ 50858 ☎ 0 22 34 📍 Dürener
 Straße → ⊖ ⑧ 281 m 📅 23.5.1996 🏛 *Hermann
 Heinrich Gossen* = * 7.9.1810 † 13.2.1858,
 Nationalökonom; er stellte die „Gossen’schen
 Gesetze“ auf (Gesetzmäßigkeiten der ökonomi-
 schen „Bedürfnissättigung“ und des „Genuß-
 ausgleichs“)



Hermann-Hesse-Weg ① 01388 🏠 Köln-Neu-
 brück 📄 8 ④ 809 ⑤ 80902 ✉ 51109 ☎ 02 21
 📍 Weismantelweg → ⊖ ⑧ 294 m 📅 18.7.1967
 🏛 *Hermann Hesse* = * 2.7.1877 † 9.8.1962,

Dichter und Schriftsteller; den Nobelpreis für
 Literatur erhielt er 1946; Träger des Ordens
 „Pour le mérite“ (1954; verliehen für Verdienste
 um Wissenschaft und Künste), 1955 Friedens-
 preis des Deutschen Buchhandels; sein Pseudo-
 nym war *Emil Sinclair*; seit 1957 wird alle drei
 Jahre der „Hermann-Hesse-Preis“ von der Stadt
 Karlsruhe und der Gemeinschaft zur Förderung
 der Kunst e. V. verliehen; seine Grabstätte findet
 man in Collina d’Oro (Ortsteil Gentilino bei
 Lugano, Kanton Tessin/Schweiz), Friedhof San
 Abbondio



Hermann Hesse



Pfarrer
 Hermann-Josef
 Hieronymi

Hermann-Josef-Hieronymi-Park ① 06072

🏠 Köln-Bickendorf 📄 4 ④ 403 ⑤ – 🏠 Köln-
 Ossendorf 📄 4 ④ 406 ⑤ – ✉ 50827 ☎ 02 21
 📍 Rochusstraße → Feltenstraße → Sandweg →
 Frohnhofstraße ⑧ 541 m 📅 12.11.2012
 🏛 *Hermann-Josef Hieronymi* = * 13.11.1912
 † 29.1.1996, katholischer Pfarrer (Priesterweihe
 26.2.1939); Kaplan an St. Rochus in Bickendorf
 1951 – 1958; Pfarrer-Rektor an St. Bartholomäus
 in Ehrenfeld 1.5.1958 – 25.9.1963, ordentlicher
 Pfarrer 26.9.1963 – 10.6.1974; Pfarrer an
 St. Peter und Paul in Engelskirchen (Oberbergi-
 scher Kreis) 11.6.1974 – 2.5.1982; 1962 gründete

er den „Nonni-Club“ (Jugend-Treffpunkt) an St. Bartholomäus; der Park ist 86 966 m² groß

Hermann-Josef-Schmitt-Straße ① 01389
 Köln-Ossendorf 4 ④ 406 ⑤ 40604
 ⑧ 50827 ⑨ 02 21 ⑩ Rochusstraße → ⑪
 ⑫ 182 m ⑬ 12.7.1966 ⑭ *Hermann Joseph Schmitt* = * 1.7.1896 † 23.4.1964, katholischer Theologe (Priesterweihe am 13.8.1922); Generalsekretär der katholischen Arbeitervereine Deutschlands (KAV); er ist auf Melaten beige-



Präl.
 Dr. Hermann
 Joseph Schmitt

Hermann-Joseph-Platz ① 01390 Köln-Altstadt/Süd 1 ④ 101 ⑤ 10101 ⑧ 50676
 ⑨ 02 21 ⑩ Kasinostraße → Pipinstraße ⑪ 13 m
 ⑫ 23.5.1967 ⑬ *Hermann Joseph von Steinfeld* = * um 1150^o † 7.4.1241, Mönch; er wohnte in Köln, Stephanstraße; trat dem Prämonstratenserorden in Steinfeld (bei Kall/Eifel) bei; 11.8.1958 wurde er von Papst *Pius XII.* (* 2.3.1876 † 9.10.1958) heiliggesprochen; sein Sarkophag befindet sich in der Basilika des Klosters Steinfeld; Patron der Uhrmacher, Mütter und Kinder; der Platz ist 1000 m² groß



Hermann-Kausen-Straße ① 01391 Köln-Longerich 5 ④ 506 ⑤ 50602 ⑧ 50737
 ⑨ 02 21 ⑩ August-Haas-Straße → Rommerskircher Straße ⑪ 283 m ⑫ 17.4.1957
 ⑬ *Hermann Kausen* = * 11.8.1851 † 31.3.1917, Rechtsanwalt am Oberlandesgericht; Mitarbeiter der Kölnischen Volks-Zeitung; Stadtverordneter für die Zentrumspartei im Kölner Stadtrat 1891 – 1901 (III. Wählerklasse), 1902 – 1913 (II. Wählerklasse), bis 1909 auch Fraktionsvorsitzender; 1900 – 1909 Mitglied des Provinziallandtages;

Vorsitzender der Rheinischen Zentrumspartei; er ist auf Melaten beige-



Hermann-Kolb-Straße ① 01392 Köln-Neu Ehrenfeld 4 ④ 402 ⑤ 40202 ⑧ 50823
 ⑨ 02 21 ⑩ Myliusstraße → Peter-Bauer-Straße ⑪ 105 m ⑫ 29.11.1957 ⑬ *Hermann Kolb* = * 30.3.1877 † 30.6.1948, Dreher; ab 1891 Lehre bei der „Helios A.G.“ in Ehrenfeld; 1901 Gründer der ehemaligen Bohrmaschinenfabrik an der Helmholtzstraße in (Köln-)Ehrenfeld; am 1.12.2000 wurde das Werk endgültig geschlossen; heute ist auf dem alten Werksgelände Kleingewerbe und Künstler-Ateliers angesiedelt



Hermann Kolb

Hermann-Kunz-Straße ① 01393 Köln-Buchheim 9 ④ 903 ⑤ 90302 ⑧ 51067
 ⑨ 02 21 ⑩ Tempelherrenstraße → Dellbrücker Straße ⑪ 267 m ⑫ 16.10.1956 ⑬ *Hermann Kunz* = * 16.9.1830 † 29.6.1913, Industrieller aus Mülheim, Mitinhaber der Firma Stöcker & Kunz, die feuerfeste Erzeugnisse herstellte; er nahm Anteil am wirtschaftlichen Aufschwung der Stadt; ihm verdankt die evangelische Gemeinde unter anderem den Bau der Lutherkirche an der Regentenstraße und des evangelischen Krankenhauses an der Keupstraße, das nicht mehr besteht (heute Alten- und Pflegeheim); er ist auf dem Evangelischen Friedhof in Köln-Mülheim, Bergisch Gladbacher Straße, beige-

Hermann-Löns-Straße ① 04764 Köln-Esch/Auweiler 6 ④ 607 ⑤ 60702 ⑧ 50765
 ⑨ 02 21 ⑩ Am Schildchen → An den Seen ⑪ 679 m ⑫ 8.3.1982 ⑬ *Hermann Löns* = * 29.8.1866 † 26.9.1914, Heimatdichter, Erzäh-

ler und Lyriker, Jäger und Naturfreund, Tierschilderer; sein Hauptthema war die Heimatdichtung über die Lüneburger Heide; Mitglied der Korporationen (Studentenverbindungen) „Turnerschaft Cimbria Greifswald“ (CC), „Landsmannschaft Verdensia Göttingen“ (CC); er fiel im 1. Weltkrieg (1914–1918); über seine sterblichen Überreste sowie die möglichen Beisetzungsorte besteht bis heute Unklarheit



Hermann Löns

Hermann-Löns-Straße ① 04766 📍 Köln-Porz-Elsdorf 📄 7 ④ 708 ⑤ 70801, – ✉ 51145, 📍 Köln-Porz-Grengel 📄 7 ④ 709 ⑤ 70901, 70904 ✉ 51147 📞 0 22 03 ⑦ Gilsonstraße → Grengeler Mauspfad ⑧ 1869 m 📅 27.6.1930 ← Hohenzollernstraße, Viehgasse 🏠 *Hermann Löns* = * 29.8.1866 † 26.9.1914, Heimatdichter, Erzähler und Lyriker, Jäger und Naturfreund, Tierschilderer; sein Hauptthema war die Heimatdichtung über die Lüneburger Heide; Mitglied der Korporationen (Studentenverbindungen) „Turnerschaft Cimbria Greifswald“ (CC), „Landsmannschaft Verdensia Göttingen“ (CC); er fiel im 1. Weltkrieg (1914–1918); über seine sterblichen Überreste sowie die möglichen Beisetzungsorte besteht bis heute Unklarheit



Hermann-Löns-Straße ① 04767 📍 Köln-Rodenkirchen 📄 2 ④ 208 ⑤ 20804 ✉ 50996 📞 02 21 ⑦ Auenweg → Ringelnetzstraße ⑧ 479 m 📅 1⁵ 🏠 *Hermann Löns* = * 29.8.1866 † 26.9.1914, Heimatdichter, Erzähler und Lyriker, Jäger und Naturfreund, Tierschilderer; sein Hauptthema war die Heimatdichtung über die Lüneburger Heide; Mitglied der Korporationen (Studentenverbindungen) „Turnerschaft Cimbria Greifswald“ (CC), „Landsmannschaft Verdensia Göttingen“ (CC); er fiel im 1. Welt-

krieg (1914–1918); über seine sterblichen Überreste sowie die möglichen Beisetzungsorte besteht bis heute Unklarheit

Hermann-Ost-Straße ① 01395 📍 Köln-Flittard 📄 9 ④ 909 ⑤ 90903 ✉ 51061 📞 02 21 ⑦ Roggendorfstraße → Arthur-Hantzsch-Straße ⑧ 283 m 📅 10.5.1937 🏠 *Hermann Ost* = * 17.2.1852 † 20.6.1931, Chemiker; Privatdozent für Chemie an der Universität zu Leipzig; 1881–1931 Professor für technische Chemie an der Technischen Hochschule Hannover; Verfasser mehrerer Chemie-Fachbücher; sein Onkel war der bekannte Chemiker *Adolph Wilhelm Hermann Kolbe* (* 27.9.1818 † 25.11.1884)



Hermann Ost



Hermann Pflaume

Hermann-Pflaume-Straße ① 01396 📍 Köln-Braunsfeld 📄 3 ④ 304 ⑤ 30402 ✉ 50933 📞 02 21 ⑦ Friedrich-Schmidt-Straße →

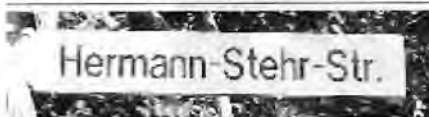
Aachener Straße ⑧ 308 m ① 16.6.1904 ← Thonstraße ☞ *Hermann Otto Pflaume* = 26.1.1830 † 4.8.1901, Architekt Baumeister, Bauinspektor in Köln; er baute unter anderem in den Jahren 1857/1859 den Kölner Hauptbahnhof; 1880–1901 Stadtverordneter im Rat der Stadt Köln; Mitbegründer des Kunstgewerbevereins; Vorsitzender des Gewerbevereins für Köln und Umgebung; sein Grabmal befindet sich auf Melaten („Millionenallee“)



Hermann-Pünder-Straße ① 03702 🏠 Köln-Deutz ④ 1 ④ 105 ⑤ 10501 ⑥ 50679 ☎ 02 21 ⑦ Mindener Straße → ⊖ ⑧ 254 m ① 23.6.1988 ← Teil der Constantinstraße ☞ *Dr. Hermann Pünder* = * 1.4.1888 † 3.10.1976, Politiker; 1926–1932 Staatssekretär und Chef der Staatskanzlei; 1932 Regierungspräsident in Münster; Internierung in den Konzentrationslagern (KZ) Ravensbrück, Buchenwald und Dachau; 20.11.1945–31.5.1948 Oberbürgermeister von Köln; 13.10.1946–17.10.1948 Mitglied im Rat der Stadt Köln; 1946–1950 Mitglied im Landtag Nordrhein-Westfalen für die CDU; 1949–1957 Mitglied des Deutschen Bundestages; 1947–1973 Vorsitzender des Kölner Zentral-Dombauvereins; er ist auf Melaten beigesetzt



Hermann Pünder



Hermann-Stehr-Straße ① 01397 🏠 Köln-Holweide ④ 9 ④ 904 ⑤ 90402 ⑥ 51067

☎ 02 21 ⑦ Gerhart-Hauptmann-Straße → ⊖ ⑧ 183 m ① 14.10.1963 ☞ *Hermann Stehr* = * 16.2.1846 † 11.9.1940, schlesischer Dichter, Volksschullehrer und freier Schriftsteller; er wurde auf dem Habelschwerdter Florianberg (Schlesien, heute Polen) bestattet; sein zwischenzeitlich nicht mehr lokalisierbares Grab wurde 2007 auf dem Florianberg an der alten Stelle wiedergefunden; in einigen Städten wird die Umbenennung von „Hermann-Stehr-Straßen/-Wegen“ diskutiert, da er den Nationalsozialisten (Nazis) nahestehend haben soll



Hermann Stehr

Hermannstraße ① 04769 🏠 Köln-Porz ④ 7 ④ 706 ⑤ 70601 ⑥ 51143 ☎ 0 22 03 ⑦ An der Sparkasse → Josefstraße ⑧ 114 m ① 5 ☞ *Hermann* = Vorname eines Porzler Grundbesitzers, der hier gewohnt haben soll (weitere Angaben sind nicht mehr auffindbar)⁸



Hermelinweg ① 01398 🏠 Köln-Brück ④ 8 ④ 807 ⑤ 80705 ⑥ 51109 ☎ 02 21 ⑦ Am Hirschsprung → ⊖ ⑧ 236 m ① 1.4.1937 ☞ *Hermelin* = auch „das große Wiesel“ genannt, dessen weißes Winterfell zu Mänteln für Fürsten und hohe Geistliche verarbeitet wurde; der Hermelin zierte eine Briefmarke der Deutschen Bundespost sowie der Bundespost Berlin im Rahmen Serie „Für die Jugend“ (4.4.1967, 20+10 Pfennig)

Hermesgasse ① 01399 🏠 Köln-Niehl ④ 5 ④ 504 ⑤ 50404 ⑥ 50735 ☎ 02 21 ⑦ Merkenicher Straße → ⊖ ⑧ 625 m ① 1888⁵ ☞ *Hermes* = ehemalige Besitzerfamilie des

Hermeshofes in Niehl; als „Herrn Leichnam Hof“ um 1486 im Besitz des Klosters Fronleichnam; der Hof ist heute Seniorenwohnheim

Hermeskeiler Platz ① 01400 📍 Köln-Sülz
 🏠 3 ④ 302 ⑤ 30204 📠 50935 ☎ 02 21

⑦ Hermeskeiler Straße → Simmerer Straße → Hochwaldstraße ⑧ 161 m ① 20.12.1928

☞ *Hermeskeil* = Ortschaft im Hunsrück in Rheinland-Pfalz; 5600 Einwohner; 144 Kilometer von Köln entfernt; der Platz ist 1705 m² groß

Hermeskeiler Straße ① 01401 📍 Köln-Sülz
 🏠 3 ④ 302 ⑤ 30204 📠 50935 ☎ 02 21

⑦ Mommsenstraße → ☉ ⑧ 710 m ① 20.12.1928

☞ *Hermeskeil* = Ortschaft im Hunsrück in Rheinland-Pfalz; 144 Kilometer von Köln entfernt

Hermodurstraße ① 01402 📍 Köln-Rath/Heumar
 🏠 8 ④ 808 ⑤ 80801 📠 51107 ☎ 02 21

⑦ Rather Mauspfad → Wodanstraße ⑧ 144 m ① 24.4.1924

☞ *Hermodur* = Sohn des Odin (Wodan) aus der germanischen Göttersage

Hermülheimer Straße ① 01403 📍 Köln-Zollstock
 🏠 2 ④ 205 ⑤ 20502 📠 50969 ☎ 02 21

⑦ Badorfer Straße → Kendenicher Straße ⑧ 345 m ① 15.12.1921

☞ *Hermülheim* = ehemals selbständige Gemeinde im Westen Kölns; seit 1.4.1930 Stadtteil von Hürth (Landkreis Köln; ab 1.1.1975 Erftkreis; seit 1.11.2003 Rhein-Erft-Kreis); Stadtmittelpunkt mit Rathaus, Forum (Veranstaltungsort) und Einkaufszentrum



Herrengartenstraße ① 04770 📍 Köln-Rodenkirchen
 🏠 2 ④ 208 ⑤ 20805 📠 50996 ☎ 02 21

⑦ Mittelstraße → ☉ ⑧ 82 m ① 28.10.1888

← Waisengasse ☞ *Herrengarten* = wurde der Pfarrgarten genannt; hier soll sich der Garten der Pfarrei St. Maternus befunden haben



Herrenstrunder Straße ① 01404 📍 Köln-Dellbrück
 🏠 9 ④ 905 ⑤ 90507 📠 51067 ☎ 02 21

⑦ Dellbrücker Mauspfad → ☉ ⑧ 226 m ① 27.6.1921

☞ *Herrenstrunden* = Ortschaft im Rheinisch-Bergischen Kreis; 17 Kilometer östlich von Köln; Namensgeber für den Strunder Bach, der hier entspringt und auf

seinem Weg zum Rhein 51 (!) Wassermühlen Energie gab



Herrigergasse ① 01405 📍 Köln-Müngersdorf
 🏠 3 ④ 305 ⑤ 30501 📠 50933 ☎ 02 21

⑦ Alter Militärring → Kämpchensweg ⑧ 647 m ① 9.4.1934

☞ *Maximilian Heinrich Herriger* = * 8.1.1788 † 18.3.1871 war Großgrundbesitzer des Hofgutes Herriger in Müngersdorf; er vermachte eine große Summe zum Bau eines neuen Gotteshauses (St. Wendelin); er ist auf Melaten beigesetzt



Herschelstraße ① 01406 📍 Köln-Buchforst
 🏠 9 ④ 902 ⑤ 90203 📠 51065 ☎ 02 21

⑦ Voltastraße → Heidelberger Straße ⑧ 128 m ① 9.1.1930

☞ *Friedrich Wilhelm Herschel* = * 15.11.1738 † 25.8.1822, deutscher Musiker, Komponist (von 24 Symphonien), Organist; Astronom; lebte seit 1757 in England; 1766 Musikdirektor in Bath (Westengland); stellte eigene Spiegelteleskope her; entdeckte 1781 den Planeten Uranus; 1816 zum Ritter geschlagen; als bedeutender Deutscher in der Walhalla mit einer Büste verewigt; sein Grab befindet sich in der Kirche Saint Laurence in Upton (Grafschaft Berkshire, Großbritannien.); sein Sohn *Sir John Frederick William Herschel* (* 7.3.1792 † 11.5.1871, britischer Astronom, Jurist) prägte den Begriff „Photographie“



Friedrich Wilhelm Herschel

Herseler Straße ① 01407 🏠 Köln-Raderthal
 🏠 2 ④ 204 ⑤ 20401 📠 50968 📞 02 21
 ⑦ Hochkirchener Straße → Urfelder Straße
 ⑧ 161 m 📏 29.8.1950 📖 *Hersel* = ehemalige
 Gemeinde zwischen Köln und Bonn im links-
 rheinischen Rhein-Sieg-Kreis; seit 1.7.1969
 eingemeindeter Stadtteil von Bornheim; 21 Kilo-
 meter von Köln entfernt



Iwan D. Herstatt

Herstattallee ① 01408 🏠 Köln-Seeberg 🏠 6
 ④ 603 ⑤ 60301 📠 50769 📞 02 21 ⑦ Willi-
 Suth-Allee → Berberitzenweg ⑧ 678 m
 📏 15.10.1968 📖 *Herstatt* = Kölner Bankier-
 familie; negative Berühmtheit erlangte das
 Bankhaus durch *Iwan D. Herstatt* (* 16.12.1913
 † 9.6.1995), dessen Bank am 26.6.1974 durch
 dubiose Finanzspekulationen Konkurs anmelden
 mußte; die Familiengruft der Herstatts befindet
 sich auf Melaten



Hertha Kraus

Hertha-Kraus-Straße ① 03709 🏠 Köln-Riehl
 🏠 5 ④ 503 ⑤ 50302 📠 50735 📞 02 21
 ⑦ Slabystraße → Boltens Sternstraße (innerhalb
 der Riehler Heimstätten) ⑧ 667 m 📏 16.11.1989
 📖 *Hertha Kraus* = * 11.9.1897 † 16.5.1968,
 Politikerin; Gründerin der Riehler Heimstätten
 (heute Städtisches Senioren- und Behinderten-
 zentrum Köln-Riehl [SBK] genannt), die auf dem
 Gelände der britischen Kaserne ab 1.11.1927 ihre
 Arbeit aufnehmen (beschlossen von der Kölner
 Stadtverordneten-Versammlung am 15.2.1926);
 um das Jahr 1926 erste (und bislang einzige)
 Stadtdirektorin in Köln und Leiterin des Wohl-
 fahrtsamtes; ihr wurde auf dem Kölner Ratsturm
 eine Statue gewidmet

Herthastrasse ① 01409 🏠 Köln-Zollstock 🏠 2
 ④ 205 ⑤ 20504, 20505 📠 50969 📞 02 21
 ⑦ Vorgebirgstraße → Höninger Weg ⑧ 367 m
 📏 12.6.1903 📖 *Hertha* = deutscher Name für die
 germanische Fruchtbarkeitsgöttin Nerthus⁸

Hertzstraße ① 01410 🏠 Köln-Buchforst 🏠 9
 ④ 902 ⑤ 90202 📠 51065 📞 02 21 ⑦ Kalk-
 Mülheimer Straße → Waldecker Straße ⑧ 231 m
 📏 17.6.1927 ← Röntgenstraße 📖 *Heinrich
 Rudolf Hertz* = * 22.2.1857 † 1.1.1894, Physi-
 ker; er stellte 1886 den Nachweis der Rundfunk-
 wellen dar; die Maßeinheit der Frequenz heißt
 seitdem „Hertz“; Mitglied der Korporation (Stu-
 dentenvereinigung) „Burschenschaft Cheruscia
 Dresden“ 1875; er ist auf dem Friedhof in
 Hamburg-Ohlsdorf bestattet; mit folgenden Por-
 trait-Briefmarken wurde er geehrt: 22.2.1957
 (Deutsche Bundespost/10 Pfennig), 7.6.1957
 (Deutsche Post der DDR/20 Pfennig) und
 13.1.1994 (Deutsche Bundespost/2,- DM); die
 Bank der DDR prägte zum 75. Todestag eine 5-
 Mark-Gedenkmünze (15.12.1969)



Die Buchforster Hertzstraße

Hertzstraße ① 04772 🏠 Köln-Lövenich 🏠 3
 ④ 308 ⑤ 30802 📠 50859 📞 0 22 34
 ⑦ Kölner Straße → Dieselstraße ⑧ 217 m
 📏 28.2.1966 📖 *Heinrich Rudolf Hertz* =



Herseler Straße ① 01407 🏠 Köln-Raderthal
 📄 2 ④ 204 ⑤ 20401 ✉ 50968 📞 02 21
 ⑦ Hochkirchener Straße → Urfelder Straße
 Ⓜ 161 m 📏 29.8.1950 📖 *Hersel* = ehemalige
 Gemeinde zwischen Köln und Bonn im links-
 rheinischen Rhein-Sieg-Kreis; seit 1.7.1969
 eingemeindeter Stadtteil von Bornheim; 21 Kilo-
 meter von Köln entfernt



Iwan D. Herstatt

Herstattallee ① 01408 🏠 Köln-Seeberg 📄 6
 ④ 603 ⑤ 60301 ✉ 50769 📞 02 21 ⑦ Willi-
 Suth-Allee → Berberitzenweg Ⓜ 678 m
 📏 15.10.1968 📖 *Herstatt* = Kölner Bankier-
 familie; negative Berühmtheit erlangte das
 Bankhaus durch *Iwan D. Herstatt* (* 16.12.1913
 † 9.6.1995), dessen Bank am 26.6.1974 durch
 dubiose Finanzspekulationen Konkurs anmelden
 mußte; die Familiengruft der Herstatts befindet
 sich auf Melaten



Hertha Kraus

Hertha-Kraus-Straße ① 03709 🏠 Köln-Riehl
 📄 5 ④ 503 ⑤ 50302 ✉ 50735 📞 02 21
 ⑦ Slabystraße → Boltensternstraße (innerhalb
 der Riehler Heimstätten) Ⓜ 667 m 📏 16.11.1989
 📖 *Hertha Kraus* = * 11.9.1897 † 16.5.1968,
 Politikerin; Gründerin der Riehler Heimstätten
 (heute Städtisches Senioren- und Behinderten-
 zentrum Köln-Riehl [SBK] genannt), die auf dem
 Gelände der britischen Kaserne ab 1.11.1927 ihre
 Arbeit aufnehmen (beschlossen von der Kölner
 Stadtverordneten-Versammlung am 15.2.1926);
 um das Jahr 1926 erste (und bislang einzige)
 Stadtdirektorin in Köln und Leiterin des Wohl-
 fahrtsamtes; ihr wurde auf dem Kölner Ratsturm
 eine Statue gewidmet

Herthasträße ① 01409 🏠 Köln-Zollstock 📄 2
 ④ 205 ⑤ 20504, 20505 ✉ 50969 📞 02 21
 ⑦ Vorgebirgstraße → Höninger Weg Ⓜ 367 m
 📏 12.6.1903 📖 *Hertha* = deutscher Name für die
 germanische Fruchtbarkeitsgöttin Nerthus⁸

Hertzstraße ① 01410 🏠 Köln-Buchforst 📄 9
 ④ 902 ⑤ 90202 ✉ 51065 📞 02 21 ⑦ Kalk-
 Mülheimer Straße → Waldecker Straße Ⓜ 231 m
 📏 17.6.1927 ← Röntgenstraße 📖 *Heinrich
 Rudolf Hertz* = * 22.2.1857 † 1.1.1894, Physi-
 ker; er stellte 1886 den Nachweis der Rundfunk-
 wellen dar; die Maßeinheit der Frequenz heißt
 seitdem „Hertz“; Mitglied der Korporation (Stu-
 dentenvereinigung) „Burschenschaft Cheruscia
 Dresden“ 1875; er ist auf dem Friedhof in
 Hamburg-Ohlsdorf bestattet; mit folgenden Por-
 trait-Briefmarken wurde er geehrt: 22.2.1957
 (Deutsche Bundespost/10 Pfennig), 7.6.1957
 (Deutsche Post der DDR/20 Pfennig) und
 13.1.1994 (Deutsche Bundespost/2,- DM); die
 Bank der DDR prägte zum 75. Todestag eine 5-
 Mark-Gedenkmünze (15.12.1969)



Die Buchforster Hertzstraße

Hertzstraße ① 04772 🏠 Köln-Lövenich 📄 3
 ④ 308 ⑤ 30802 ✉ 50859 📞 0 22 34
 ⑦ Kölner Straße → Dieselstraße Ⓜ 217 m
 📏 28.2.1966 📖 *Heinrich Rudolf Hertz* =

* 22.2.1857 † 1.1.1894, Physiker; er stellte 1886 den Nachweis der Rundfunkwellen dar; die Maßeinheit der Frequenz heißt seitdem „Hertz“; Mitglied der Korporation (Studentenvereinigung) „Burschenschaft Cheruscia Dresden“ 1875; er ist auf dem Friedhof in Hamburg-Ohlsdorf bestattet; mit folgenden Portrait-Briefmarken wurde er geehrt: 22.2.1957 (Deutsche Bundespost/10 Pfennig), 7.6.1957 (Deutsche Post der DDR/20 Pfennig) und 13.1.1994 (Deutsche Bundespost/2,-DM); die Bank der DDR prägte zum 75. Todestag eine 5-Mark-Gedenkmünze (15.12.1969)



Heinrich Rudolf
Hertz

Hertzstraße ① 04771 🏠 Köln-Porz 📄 7 ④ 706
 ☎ 70603 ✉ 51145 📞 0 22 03 🕒 Ohmstraße →
 Planckstraße ⑧ 127 m 📅 4.7.1951 📄 *Heinrich
 Rudolf Hertz* = * 22.2.1857 † 1.1.1894, Physi-
 ker; er stellte 1886 den Nachweis der Rundfunk-
 wellen dar; die Maßeinheit der Frequenz heißt
 seitdem „Hertz“; Mitglied der Korporation (Stu-
 dentenvereinigung) „Burschenschaft Cheruscia
 Dresden“ 1875; er ist auf dem Friedhof in
 Hamburg-Ohlsdorf bestattet; mit folgenden
 Portrait-Briefmarken wurde er geehrt: 22.2.1957
 (Deutsche Bundespost / 10 Pfennig), 7.6.1957
 (Deutsche Post der DDR / 20 Pfennig) und
 13.1.1994 (Deutsche Bundespost/2,-DM); die
 Bank der DDR prägte zum 75. Todestag eine 5-
 Mark-Gedenkmünze (15.12.1969)



Herwarthstraße ① 01411 🏠 Köln-Neustadt/
 Nord 📄 1 ④ 104 ☎ 10402 📞 50672 📞 02 21
 🕒 Kaiser-Wilhelm-Ring → Spichernstraße
 ⑧ 362 m 📅 13.5.1885 📄 *Karl Eberhard
 Herwarth von Bittenfeld* = * 4.9.1796
 † 2.9.1884, preußischer Generalfeldmarschall;
 1813 Teilnahme an den Befreiungskriegen; nach

ihm wurde das 1. westfälische Infanterieregiment
 Nr. 13. benannt



Herwarth von
Bittenfeld



Georg Herwegh

Herweghstraße ① 01412 🏠 Köln-Bockle-
 münd/Mengenich 📄 4 ④ 405 ☎ 40504 ✉ 50829
 📞 02 21 🕒 Ollenhauerring → ☉ ⑧ 128 m
 📅 12.7.1966 📄 *Georg Friedrich Rudolph
 Theodor Herwegh* = * 31.5.1817 † 7.4.1875,
 deutscher Dichter, Journalist, Übersetzer; Weg-
 bereiter der Revolution von 1848; aktiv am
 badischen Aufstand beteiligt; Flucht in die
 Schweiz; Mitglied der Korporation (Studenten-
 verbindung) „Burschenschaft Patrioten Tübingen“
 1835; Schweiz-Bevollmächtigter des „All-
 gemeinen Deutschen Arbeiterverein (ADAV)“ ab
 1863; schrieb das „Bundeslied“ als Kampf-
 Hymne für das Proletariats („Alle Räder stehen
 still, wenn dein starker Arm es will“); sein Grab
 findet man auf dem Friedhof von Liestal (Kanton
 Basel/Schweiz); die Deutsche Post der DDR
 würdigte ihn mit einer Portrait-Briefmarke
 (6.7.1967, 5 Pfennig)

Herzogenrather Str.

Herzogenrather Straße ① 01413 🏠 Köln-Braunsfeld 🏠 3 ④ 304 ⑤ 30401 ✉ 50933 ☎ 02 21 ⑦ Burtscheider Straße → Peter-von-Fliesteden-Straße ⑧ 142 m 📅 12.11.1925 📖 *Herzogenrath* = Stadt in Nordrhein-Westfalen, Kreis Aachen; an der deutsch-belgischen Grenze; 46 573 Einwohner; 60 Kilometer westlich von Köln

Herzog-Johann-Straße ① 01414 🏠 Köln-Fühligen 🏠 6 ④ 602 ⑤ 60201 ✉ 50769 ☎ 02 21 ⑦ Neusser Landstraße → Roggen-dorfer Weg ⑧ 372 m 📅 1.6.1923 📖 *Herzog Johann I. von Brabant* = * 1252/1253⁶ † 3.5.1294, besiegte Erzbischof Siegfried von Westerburg 1288 in der Schlacht bei Worringen; eine stilisierte Figur von Herzog Johann I. zielt den Kölner Ratsturm

Herzogstr.

Herzogstraße ① 01415 🏠 Köln-Altstadt/Nord 🏠 1 ④ 103 ⑤ 10305 ✉ 50667 ☎ 02 21 ⑦ Schildergasse → Brückenstraße ⑧ 200 m 📅 28.9.1816 ← Die hertzoghs straiß; hertzogenstrasse, hertzoginstrasse, Auf der Hertenstrasse, Rue du Duc 📖 *Herzogstraße* = dieser Name geht zurück auf einen Bewohner „Herzo“ oder auf ein Haus „Zum Herzen“

Heßhofplatz ① 01416 🏠 Köln-Vingst 🏠 8 ④ 803 ⑤ 80303 ✉ 51107 ☎ 02 21 ⑦ Waldstraße → Kuthstraße ⑧ 123 m 📅 1³ 📖 *Heßhof* = benannt nach einem Pächter *Leonhard Heß* (*⁶ †⁶); der Hof gehörte dem Stift St. Severin und dem Stift St. Pantaleon; der Heßhof wurde zu Beginn des 19. Jahrhunderts abgerissen, als die Ländereien zum Hausbau aufgeteilt wurden; der Platz ist 2310 m² groß

Heßhofstraße ① 01417 🏠 Köln-Vingst 🏠 8 ④ 803 ⑤ 80302, 80303 ✉ 51107 ☎ 02 21 ⑦ Ostheimer Straße → Amtsstraße ⑧ 171 m 📅 9.4.1913 ← Gartenstraße 📖 *Heßhof* = nach einem Pächter *Leonhard Heß* (*⁶ †⁶) benannt (ab 1637 nachweisbar); der Hof gehörte dem Stift St. Severin und dem Stift St. Pantaleon; der Heßhof wurde zu Beginn des 19. Jahrhunderts

abgerissen, als die Ländereien zum Hausbau aufgeteilt wurden



Heßhofstraße/Ecke Kirchstraße (heute: Ostheimer Straße (?) in Köln-Vingst)

Heumarer Mauspfad (L 73 / L 489) ① 04774 🏠 Köln-Porz-Eil 🏠 7 ④ 705 ⑤ – ✉ 51107, 🏠 Köln-Rath/Heumar 🏠 8 ④ 808 ⑤ 80804 ✉ 51107 ☎ 0 22 03 ⑦ Rösrather Straße → Hirschgraben ⑧ 2021 m 📅 vor 1900⁵ ← Mauspfad 📖 *Heumar* = erstmals 1019 urkundlich erwähnt, entstand ein Dorf aus mehreren Gutshöfen; seit 1806 Bürgermeisterei mit Porz zusammen, später zur Stadt Porz gehörend; am 1.1.1975 nach Köln eingemeindet; *Mauspfad* = Wegezollgrenze für durchreisende Händler und Bauern aus den bergischen Landgebieten

Heumarer Straße ① 04776 🏠 Köln-Porz-Eil 🏠 7 ④ 705 ⑤ 70502 ✉ 51145, 51149 ☎ 0 22 03 ⑦ Frankfurter Straße → Rudolf-Diesel-Straße / ☉ → Eiler Straße ⑧ 1588 m 📅 21.3.1922 📖 *Heumar* = Namenursprung aus „Humere = klein + Sumpf; erstmals 1019 urkundlich erwähnt, entstand ein Dorf aus mehreren Gutshöfen; seit 1806 Bürgermeisterei mit Porz zusammen, später zur Stadt Porz gehörend; am 1.1.1975 nach Köln eingemeindet

Heumarkt

Heumarkt ① 01418 🏠 Köln-Altstadt/Nord 🏠 1 ④ 103 ⑤ 10306 ✉ 50667 ☎ 02 21 ⑦ Am Leystapel → Am Malzbüchel → Pipinstraße → Augustinerstraße → Unter Käster ⑧ 950 m 📅 28.9.1816 ← Börsenplatz, Place de la bourse 📖 *Heumarkt* = seit dem 13. Jahrhundert bestehende Platzfläche in der Nähe des Rheins, der sich zum Zentrum Kölns im Mittelalter ent-

wickelte; auf dem Heumarkt steht das große Reiterdenkmal mit einem Rundum-Relief, das Persönlichkeiten der damaligen Zeit abbildet

Heuserhof ① 01419 🏠 Köln-Seeberg 🏠 6
 ④ 603 ⑤ 60302 📠 50769 📞 02 21
 ⑦ Oranjehofstraße → ⊖ ⑧ 265 m 📅 19.6.1958
 📖 *Heuserhof* = Gutshof aus dem 19. Jahrhundert; er stand im heutigen Heimersdorf; die Ländereien (Felder und Weiden) befanden sich auf dem Gebiet des heutigen Stadtteils Seeberg



Hibbelenstraße ① 01420 🏠 Köln-Vingst 🏠 8
 ④ 803 ⑤ 80302 📠 51107 📞 02 21 ⑦ Auf dem
 Kitzberg → Marbergweg ⑧ 92 m 📅 19.6.1958
 📖 *Franz Bernhard Hibbelen* = *⁶ † 6.8.1811,
 erster Lehrer in Vingst (möglicherweise ab 1797)⁸

Hibiskusweg ① 03855 🏠 Köln-Merheim 🏠 8
 ④ 806 ⑤ 80602 📠 51109 📞 02 21 ⑦ Ost-
 merheimer Straße → ⊖ ⑧ 210 m 📅 27.5.2004
 📖 *Hibiscus* = Pflanze (auch „Eibisch“ genannt)
 aus der Gattung der Malvengewächse mit über
 200 Arten; meist Zierpflanze; aus den Blüten
 kann Tee zubereitet werden

Hildebertstraße ① 04777 🏠 Köln-Junkersdorf
 🏠 3 ④ 306 ⑤ 30601 📠 50858 📞 02 21
 ⑦ Chlodwigstraße → ⊖ ⑧ 186 m 📅 17.7.1951
 📖 *Hildebert* = * † um 900⁶, Kölner Bischof zur
 Frankenzeit

Hildeboldplatz ① 01421 🏠 Köln-Altstadt/
 Nord 🏠 1 ④ 103 ⑤ 10303 📠 50672 📞 02 21
 ⑦ Im Klapperhof → Gereonshof ⑧ 133 m 📅 5
 📖 *Hildebold* = * vor 787⁶ † 3.9.818, erster
 Kölner Erzbischof; eine Figur von St. Hildebold
 ziert den Kölner Ratsturm; der Platz ist 3550 m²
 groß









Hildeboldplatz






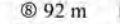
Hildebrandstraße ① 01422 🏠 Köln-Mauen-
 heim 🏠 5 ④ 502 ⑤ 50203 📠 50739 📞 02 21
 ⑦ Bergstraße → Eckewartstraße ⑧ 118 m
 📅 20.12.1928 📖 *Hildebrand* = Person der deut-
 schen Heldensage, er war Erzieher und Waffen-
 meister des Dietrich von Bern; das „Hildebrand-
 lied“ schildert sein Schicksal






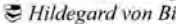


Hilde Domin

Hilde-Domin-Park ① 03953 🏠 Köln-
 Neustadt/Nord 🏠 1 ④ 104 ⑤ – 📠 50670
 📞 02 21 ⑦ Innere Kanalstraße → Neusser
 Wall → Niehler Straße → Lentstraße ⑧ 370 m
 📅 28.2.2008 📖 *Hilde Domin* = * 27.7.1909
 † 22.2.2006, deutsch-jüdische Schriftstellerin,
 geboren in Köln als *Hilde Löwenstein*; verhei-
 ratete *Palm*; ging ab 1933 im Exil (Italien, ab
 1939 England, 1940 Dominikanische Republik;
 daher der Künstlernamen „Domin“); kehrte 1954
 nach Deutschland zurück, seit 1961 in Heidel-
 berg; folgende Preise und Ehrungen wurden ihr
 verliehen: 1968 „Ida-Dehmel-Literatur-Preis“ der
 GEDOK, 1971 „Droste-Preis der Stadt Meers-
 burg“, 1972 „Heinrich-Heine-Plakette“ der Hein-
 rich-Heine-Gesellschaft Düsseldorf, 1974
 „Roswitha-Gedenkmedaille“ der Stadt Bad Gan-
 dersheim, 1976 Rainer-Maria-Rilke-Preis für
 Lyrik, 1982 Richard-Benz-Medaille, 1983 Bun-
 desverdienstkreuz Erster Klasse der Bundes-
 republik Deutschland, 1983 Nelly-Sachs-Preis;
 Trägerin der Verdienstkreuze der Bundesländer
 Nordrhein-Westfalen (1988) und Baden-
 Württemberg (1990, Verdienstmedaille); sie
 wurde auf dem Heidelberger Bergfriedhof
 bestattet; der Park ist 73 656 m² groß

Hildegardisstraße ① 01423  Köln-Riehl
 5 ④ 503 ⑤ 50301  50735  02 21
 ⑦ Philipp-Wirtgen-Straße → Riehler Tal
 ⑧ 140 m  7.4.1910  *Hildegard von Bingen* =
 * 16.9.1098 † 17.9.1179, Heilige; Äbtissin der
 von ihr gegründeten Klöster Rupertsberg und
 Eibingen; Vorbereiterin der Naturheilkunde;
 verfaßte Bücher über die medizinische Wirksam-
 keit von Pflanzen und Kräutern; sie ist als eine
 der bedeutenden Deutschen in der Walhalla mit
 einer Gedenktafel verewigt

Hildegardisweg ① 04778  Köln-Porz-Ensen
 7 ④ 703 ⑤ 70301  51149  0 22 03
 ⑦ Evastraße → ⊖ ⑧ 92 m  1  *Hildegard(is)* = weiblicher Vorname; aus dem Althoch-
 deutschen: „hiltja“ für Kampf und „gardan“ für
 umfrieden, schützen

Hildegard-von-Bingen-Allee ① 06080
 Köln-Braunsfeld  3 ④ 304 ⑤ 30403
 50933  02 21 ⑦ Eupener Straße →
 Basilius-Besler-Weg ⑧ 260 m  11.3.2013
 *Hildegard von Bingen* = * 16.9.1098
 † 17.9.1179, Heilige; Äbtissin der von ihr
 gegründeten Klöster Rupertsberg und Eibingen;
 sie ist als eine der bedeutenden Deutschen in der
 Walhalla mit einer Gedenktafel verewigt; sie
 wurde nie „offiziell“ heiliggesprochen; viele von
 ihr verfaßten Bücher beschäftigen sich mit der
 Natur und der Naturheilkunde (so hat sie 280
 Pflanzen und Bäume katalogisiert und nach ihrem
 Nutzen für Kranke aufgelistet); am 7.10.2012
 wurde sie durch Papst *Benedict XVI.*
 (* 16.4.1927) zur Kirchenlehrerin erhoben;
Margaretha von Trotta (* 21.2.1942) verfilmte
 das Leben der Hildegard unter den Titel
 „Vision – Aus dem Leben der Hildegard von
 Bingen“ (Uraufführung 24.9.2009); der Hilde-
 gardisschrein befindet sich in der Pfarrkirche
 St. Hildegard und St. Johannes der Täufer in
 Eibingen (bei Rüdesheim); die Deutsche Bun-
 despost gab zum 800. Todestag eine Sonder-
 briefmarke heraus (9.8.1979, 1,10 DM); den
 900. Geburtstag würdigte die Deutsche Bundes-
 post mit einer weiteren Sonderbriefmarke
 (16.4.1998, 1,- DM)

Hildegundweg ① 01424  Köln-Dünnwald
 9 ④ 907 ⑤ 90703  51069  02 21
 ⑦ Holzweg → Am Portzenacker ⑧ 265 m
 1 10.5.1951  *Hildegund von Liedberg* = *
 † 1186⁶, Gräfin; Heilige; Tochter des Grafen
Hermann von Liedberg (* † 12. Jahrhundert⁶)
 und seiner Frau *Hadwigis* (Hedwig, *⁶ †⁶);
 Hildegund schenkte ihr eheliches Erbe, die
 Herrschaft Meer (bei Buderich) an den Kölner
 Erzbischof *Reinald von Dassel* (* um 1120⁶

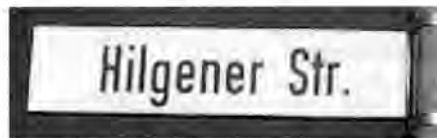
† 14.8.1167) mit der Maßgabe, dort ein Prämon-
 stratenserinnenkloster für adelige Frauen zu
 gründen; sie auch war an der Schenkung des
 Hofes Zupshoven bei Garsdorf an das Kloster
 Dünnwald beteiligt






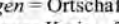
Hilde-Ippolito-Weg ① 03988  Köln-
 Rath/Heumar  8 ④ 808 ⑤ 80802  51107
 02 21 ⑦ Gröppersgasse → Lützerathstraße
 ⑧ 125 m  1 23.9.2010  *Charlotte Hildegard*
Ippolito = * 18.5.1921 † 8.2.2007, Mitbegrün-
 derin der AWO (Arbeiterwohlfahrt) sowie der
 SPD in Vechta (Niedersachsen) 1946; ab 1960 in
 Rath Mitaufbau der dortige AWO, seit 1980
 deren Ortsvorsitzende; am 28.6.1988 wurde ihr
 Engagement für Flüchtlinge nach dem 2. Welt-
 krieg und die Unterstützung alter, kranker und
 hilfebedürftiger Menschen das Bundesverdienst-
 kreuz verliehen






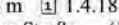


Hildegard Ippolito

Hildengasse ① 01425  Köln-Merkenich  6
 ④ 601 ⑤ 60103  50769  02 21 ⑦ Merke-
 nicher Hauptstraße → Rheindamm ⑧ 210 m
 1 30.11.1922 ← Schulstraße  *Hilden* = Name
 einer alteingesessenen Familie in Merkenich



Hilgener Straße ① 01426  Köln-Dellbrück
 9 ④ 905 ⑤ 90507  51067  02 21
 ⑦ Herrenstrunder Straße → ⊖ ⑧ 85 m
 1 29.11.1957  *Hilgen* = Ortschaft bei Bur-
 scheid im Rhein-Wupper-Kreis; 23 Kilometer
 von Köln entfernt

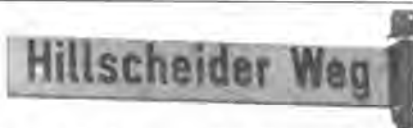
Hillerstraße ① 01427  Köln-Lindenthal  3
 ④ 303 ⑤ 30301  50931  02 21
 ⑦ Dürener Straße → Wüllnerstraße (umgekehrte
 Numerierung!) ⑧ 304 m  1 1.4.1888 ← Paul-
 straße, Von-Schnitzler-Straße (17.12.1935 –
 1945)  *Ferdinand von Hiller* = * 24.10.1811
 † 11.5.1885, ab 25.10.1849 städtischer Kapell-

meister in Köln; 1858 Gründer des Städtischen Konservatoriums; wichtiger Dirigent der „Gürzenicher Konzerte“; 1851 – 1853 Leiter der italienischen Oper in Paris; Lehrer von *Max Bruch* (* 6.1.1838 † 2.10.1920); eine Figur des Ferdinand von Hiller zielt den Kölner Rats-turm; seine Grabstätte befindet sich auf Melaten



Ferdinand Hiller

Hillesheimstraße ① 01428 🏠 Köln-Niehl 🏠 5
④ 504 ⑤ 50404 ✉ 50735 📞 02 21 🗺 Sebastianstraße → Merkenicher Straße ② 262 m
📅 2.6.1898 🗨 *Franz Karl Josef von Hillesheim* = * 11.4.1731 † 12.11.1803, Domherr; Professor an der alten Universität zu Köln; 1760 – 1766 Rektor der Universität; er soll in Alt St. Katharinen (Niehler Dömchen genannt) begraben worden sein



Hillscheider Weg ① 01429 🏠 Köln-Humboldt/Gremberg 🏠 8 ④ 801 ⑤ 80104
✉ 51105 📞 02 21 🗺 Vallendarer Straße → ⊖
② 64 m 📅 15.3.1966 🗨 *Hillscheid* = Ortschaft im Oberwesterwaldkreis (Rheinland-Pfalz); 81 Kilometer von Köln entfernt; 2500 Einwohner; schon zur keltischen Zeit besiedelt; der Ort soll im 10. Jahrhundert entstanden sein

Hiltrudstraße ① 04784 🏠 Köln-Weiß 🏠 2
④ 209 ⑤ 20901 ✉ 50999 📞 02 21 🗺 Ritterstraße → ⊖ ② 147 m 📅 4.7.1985 🗨 *Hiltrud* = nordischer weiblicher Vorname; bedeutet Kampf und Kraft

Himbeerweg ① 05040 🏠 Köln-Porz-Grengel
🏠 7 ④ 709 ⑤ 70901 ✉ 51147 📞 0 22 03
🗺 Waldstraße → Ahornweg ② 141 m

📅 17.2.1981 ← Lärchenweg 🗨 *Himbeere* = Pflanze aus der Gruppe der Rosengewächse mit essbaren Früchten

Himmerichstraße ① 01430 🏠 Köln-Sülz 🏠 3
④ 302 ⑤ 30203 ✉ 50937 📞 02 21 🗺 Gravenwerthstraße → Berrenrather Straße ② 97 m
📅 5.10.1911 🗨 *Himmerich* = Berg im Niederwesterwald bei Bad Honnef, am südlichen Rand des Siebengebirges; 366 Meter hoch; ehemaliger Steinbruch für den Latit-Abbau

Hindemithweg ① 01431 🏠 Köln-Bocklemünd/Mengenich 🏠 4 ④ 405 ⑤ 40504 ✉ 50829
📞 02 21 🗺 Ollenhauerring → ↔ ② 286 m
📅 12.7.1966 🗨 *Paul Hindemith* = * 16.11.1895 † 28.12.1963, Bratschist, Komponist und Dirigent; Kompositionslehrer in Berlin (1927); emigrierte 1938 aus Deutschland über die Schweiz in die USA; Träger des Ordens „Pour le mérite“ (1952; verliehen für Verdienste um Wissenschaft und Künste); er wurde auf dem Friedhof von La Chiésaz (Kanton Waadt, Schweiz) bestattet; am 9.11.1995 gab die Deutsche Bundespost eine 1-DM-Sonderbriefmarke mit seinem Abbild aus



Paul Hindemith

Hinter dem Heckelsberg ① 04779 🏠 Köln-Porz-Zündorf 🏠 7 ④ 714 ⑤ 71402 ✉ 51143
📞 0 22 03 🗺 Schmittgasse → ⊖ ② 150 m
📅 9.6.1980 🗨 *Heckelsberg* = Flurbezeichnung⁸



Hinter dem Heßgarten ① 01433 🏠 Köln-Vingst 🏠 8 ④ 803 ⑤ 80303 ✉ 51107 📞 02 21
🗺 Homarstraße → Waldstraße ② 140 m



15.9.1927 **Heßgarten** = Obst- und Gemüsegarten, der direkt am Gutshof „Heßhof“ lag; der Weg führte an diesem Garten entlang



Hinter den Höfen ① 04780 Köln-Porz-Wahn 7 4 711 51147 0 22 03
 ⑦ Im Bodesfeld → Nachtigallenstraße 304 m
 17.10.1964 (KStA) **Hinter den Höfen** = dieser Weg führte an den Höfen der Bauern *Kux*, *Börsch*, *Bülles*, *Heep* und *Wolf* sowie dem Diestelkamp entlang⁸

Hinter den Wiesen ① 01434 Köln-Poll 7 4 701 51102 02 21
 ⑦ Weingartengasse → 169 m 1 9.3.1925
Hinter den Wiesen = eindeutige Wege- und Flurbezeichnung

Hinter der Kirche ① 04781 Köln-Porz-Langel 7 4 715 51143 0 22 03
 ⑦ Heinrich-Klein-Straße → 83 m 1⁵ **Hinter der Kirche** = der Weg führt hinter der St. Clemens Kirche, die 1890/91 erbaut wurde, entlang; der Vorgängerbau dieser Kirche stammte aus dem 10. Jahrhundert

Hinter der Schule ① 05934 Köln-Porz-Wahn 7 4 711 51147 0 22 03
 ⑦ Im Lochgarten → 57 m 1 27.8.1998
Hinter der Schule = bis 1988 befand sich in Verlängerung dieser Straße die katholische Grundschule

Hintergasse ① 04782 Köln-Porz-Langel 7 4 715 51143 0 22 03
 ⑦ Heinrich-Klein-Straße → Langelberg 416 m 1⁵ **Hinterhof** = Gutshof, der am hinteren Ende, am Rand des Dorfes Langel lag; er ist 1586 als „Gulcher Hoff“ belegt

Hinter Hoven ① 04783 Köln-Porz-Langel 7 4 715 51143 0 22 03
 ⑦ Jakob-Engels-Straße → Rheinbergstraße 320 m 1⁵ **Hinter Hoven** = vom althochdeutschen *hoūen*: „Hufe“; bedeutet 60 Morgen Land (1 Morgen = die Größe des Feldstückes, das an einem Vormittag mit dem Pferd beackert werden kann); hier: hinter diesem Feld



Hiroshima-Nagasaki-Park ① 03827 Köln-Neustadt/Süd 1 4 102 50931

02 21 Bachemer Straße → Universitätsstraße → Dürener Straße → 66 m
 13.12.2001 **Hiroshima** = Hafenstadt in Japan; 1,1 Millionen Einwohner; 9145 Kilometer von Köln entfernt; **Nagasaki** = Hafenstadt in Japan; 450 000 Einwohner; von Köln 9176 Kilometer entfernt; auf Hiroshima (am 6.8.1945) fiel die erste Atombombe (abgeworfen durch amerikanische Angreifer) und auf Nagasaki (am 9.8.1945) fiel die zweite Atombombe der Amerikaner; die direkten Folgen waren 80 000 Tote und über 100 000 Verletzte; die Spätfolgen sind die bis heute aktuellen Todesfälle durch Spät-Krebserkrankungen, die teilweise sogar vererbt werden; der Park wurde offiziell am 7.8.2004 eingeweiht und ist 180 000 m² groß



Hirschbergstraße ① 01435 Köln-Klettenberg 3 4 301 30101 50939 02 21
 ⑦ Rhöndorfer Straße → Petersbergstraße 307 m 1 26.6.1903 **Hirschberg** = ein Gipfel des Siebengebirge, 256 Meter hoch; mit der Burgruine Hirschburg



Hirschgäßchen ① 01436 Köln-Altstadt/Süd 1 4 101 10106 50678 02 21
 ⑦ Severinstraße → An der Eiche 59 m 1⁵
Hirschgäßchen = die Familie *Hirzelin*, ein mittelalterliches Ritter- und Patriziergeschlecht, das hier wohnte, führte in ihrem Wappen ein rotes Hirschgeweih



Hirschgäßchen

Hirschgraben (K 19) ① 04785 Köln-Porz-Eil 7 4 705 70502 51145 0 22 03

⑦ Frankfurter Straße → Heumarer Mauspfad
 ⑧ 1643 m ①⁵ ← Marktstraße ☞ *Hirschgraben* = erinnert an die Wildzäune und Gräben, mit denen das Wild aus dem Königsforst von den Feldern und Gärten zurückgehalten wurde

Hirschhofweg ① 01437 📍 Köln-Volkhoven/
 Weiler 📄 6 ④ 608 ⑤ 60801 ☒ 50765 📞 02 21
 ⑦ ⊖ → Holzweg → Donatusweg → ⊖
 ⑧ 346 m ① 18.6.1959 ☞ *Hirschhof* = ein alter
 Gutshof, der in der Nähe dieses Weges liegt⁸

Hirseweg ① 03596 📍 Köln-Müngersdorf 📄 3
 ④ 305 ⑤ 30503 ☒ 50933 📞 02 21 ⑦ Getreide-
 weg → Weizenweg ⑧ 214 m ① 22.9.1977
 ☞ *Hirse* = Getreideart, die durch ihre Dürre-
 festigkeit hauptsächlich in Afrika und Ostasien
 angebaut wird; der Weg ist in die „Getreide-
 Siedlung“ eingebunden



Heinrich Hirtsiefer

Hirtsieferstraße ① 01438 📍 Köln-Holweide
 📄 9 ④ 904 ⑤ 90401 ☒ 51067 📞 02 21
 ⑦ Honschaftsstraße (⊖) → Ringenstraße
 ⑧ 281 m ① 6.10.1956 ☞ *Heinrich Hirtsiefer* =
 * 26.4.1876 † 15.5.1941, Schlosser, Politiker,
 1921 – 1933 Mitglied des Preußischen Landtages
 für die Zentrumspartei; 1921 – 1932 Preußischer
 Minister für Wohlfahrt; mit diesen Auszeich-
 nungen wurde er geehrt: Träger des Eisernen
 Kreuzes II. Klasse, Ehrenzeichen I. Klasse des
 Deutschen Roten Kreuzes, Großes Ehrenzeichen
 am Bande für Verdienste um die Republik
 Österreich und des Großkreuzes des päpstlichen
 St.-Gregorius-Ordens; Ehrenmitglied der Korpo-
 rationen (Studentenverbindungen) „K.D.St.V.
 Rappolstein zu Köln“ und „K.D.St.V. Borusso-

Saxonia Berlin im CV“; Opfer der Nationalsozia-
 listen (wurde in das Konzentrationslager Kemna
 in Wuppertal-Beyenburg, später ins Konzentra-
 tionslager Börgermoor im Emsland verbracht)

Hirzstraße ① 01439 📍 Köln-Sülz 📄 3 ④ 302
 ⑤ 30203 ☒ 50937 📞 02 21 ⑦ Luxemburger
 Straße → Berrenrather Straße ⑧ 303 m
 ① 11.4.1900 ☞ *Hirz* = Name einer Bauernschaft
 in der Gemarkung Sülz aus der Zeit der
 Besiedelung



Hitdorfer Fährweg (L 43) ① 01440 📍 Köln-
 Merkenich/Langel 📄 6 ④ 601 ⑤ – ☒ 50769,
 📍 Köln-Fühlingen 📄 6 ④ 602 ⑤ – ☒ 50769
 📞 02 21 ⑦ Mennweg → Langer Damm
 ⑧ 1058 m ① 30.10.1922 ← Sand-Mittelweg
 ☞ *Hitdorf* = ehemaliges Fischerdorf am Rhein;
 seit 1.1.1975 nordwestlicher Stadtteil von
 Leverkusen; der Fährweg führt zum Rhein; dort
 besteht heute eine Autofährverbindung Merke-
 nich-Langel nach Hittorf



Jakob Ignaz Hittorf

Hittorfstraße ① 01441 📍 Köln-Riehl 📄 5
 ④ 503 ⑤ 50301 ☒ 50735 📞 02 21 ⑦ Stamm-
 heimer Straße → Boltens Sternstraße ⑧ 207 m
 ① 9.1.1896 ☞ *Jakob Ignaz (Jacques Ignace)*
Hittorf = * 20.8.1792 † 25.3.1867, Kölner
 Hofarchitekt in Paris; Mitglied einer alten Kölner

Gelehrten- und Patrizierfamilie; Träger des Ordens „Pour le mérite“ (1854; verliehen für Verdienste um Wissenschaft und Künste)

Hitzelerstraße ① 01442 🏠 Köln-Raderthal
 ② ④ 204 ⑤ 20401 ☒ 50968 📞 02 21
 ⑦ Brühler Straße → Pingsdorfer Straße
 ⑧ 1042 m ① vor 1899⁵ 🐾 *Hitzel* = mageres, schlecht gepflegtes Pferd; an dieser ehemaligen Verkehrsstraße nach Trier muß man früher solche (ausgesetzten) Pferde beobachtet haben



Blick in die Hitzelerstraße

Hochkirchener Straße ① 01443 🏠 Köln-Raderthal
 ② ④ 204 ⑤ 20401 ☒ 50968 📞 02 21
 ⑦ Kreibohmstraße → Hitzeler Straße
 ⑧ 222 m ① 25.2.1950 🐾 *Hochkirchen* = Ortsteil des seit 1975 zu Köln gehörenden Stadtteils Rondorf

Hochmeisterstr.

Hochmeisterstraße ① 01444 🏠 Köln-Buchheim
 ② ④ 903 ⑤ 90302 ☒ 51065 📞 02 21
 ⑦ Alte Wipperfürther Straße → Johannerstraße
 ⑧ 127 m ① 1927⁵ 🐾 *Hochmeister* = Oberhaupt des Deutschen Ritterordens und anderer geistlicher Ritterorden

Hochportenbüchel

Hochportenbüchel ① 01445 🏠 Köln-Altstadt/Süd
 ② ④ 101 ⑤ 10101 ☒ 50676 📞 02 21
 ⑦ Hohe Pforte → Krummer Büchel
 ⑧ 85 m ① 28.9.1816 ← Aufm Pfeiffenbüchel, Collin haute porte 🐾 *Büchel* = Anhöhe hinter der Hohen Pforte, dem Stadtmauerdurchlaß an der Hohe Straße

Hochstadenstr.

Hochstadenstraße ① 01446 🏠 Köln-Neustadt/Süd
 ② ④ 102 ⑤ 10203 ☒ 50674 📞 02 21
 ⑦ Luxemburger Straße → Zülpicher Straße
 ⑧ 270 m ① 23.12.1886 🐾 *Konrad von Hochstaden* = * 1198⁶ † 12.9.1261, Erzbischof von Köln 1238 – 1261; unter ihm begann der Bau des Kölner Domes im Jahr 1248; eine Figur von ihm zielt den Kölner Ratsturm



Abbildung des Konrad von Hochstaden (Ausschnitt der Grabplatte im Kölner Dom)

Hochwaldstraße ① 01447 🏠 Köln-Sülz
 ② ④ 302 ⑤ 30204 ☒ 50935 📞 02 21
 ⑦ Hermeskeiler Platz → Morbacher Straße
 ⑧ 209 m ① 20.12.1928 🐾 *Hochwald* = wird der westliche, höchste Teil des Hunsrücks genannt; höchste Erhebung ist der Erbeskopf mit 816 m

Hochwinkel

Hochwinkel ① 01448 🏠 Köln-Dellbrück
 ② ④ 905 ⑤ 90506 ☒ 51069 📞 02 21
 ⑦ Dellbrücker Mauspfad → Eggerbachstraße
 ⑧ 1103 m ① 8.10.1959 🐾 *Hochwinkel* = Winkel: Ecke; am Straßendreieck Dellbrücker Mauspfad und Mienforster Straße gelegenes Wäldchen; auch das auf einer Anhöhe gelegene Flurstück wird so genannt

Höfestraße ① 01449 🏠 Köln-Kalk
 ② ④ 802 ⑤ 80201 ☒ 51103 📞 02 21
 ⑦ Kalk-Mülheimer Straße → Feldstraße
 ⑧ 221 m ① vor 1900⁵ 🐾 *Höfe* = eine Gutshofgemeinschaft, die aus dem Knebelshof und dem Broicherhof bestand und zu St. Severin gehörte

Höhenberger Kirchweg ① 03832 🏠 Köln-Höhenberg
 ② ④ 804 ⑤ 80403 ☒ 51103 📞 02 21
 ⑦ Olpener Straße → Frankfurter Straße

⊗ 952 m ⊠ 27.6.2002 ☞ *Höhenberger Kirche* – seit 1901 im Volksmund bekannter Wegname als kürzester Weg zur Kirche St. Elisabeth



Höhenberger Ring (K 17) ⊕ 01450 📍 Köln-Höhenberg 📏 8 📍 804 ☎ – ☎ 51103 📞 02 21
 ⑦ Frankfurter Straße → Buchheimer Ring
 ⊗ 908 m ⊠ 7.1.1938 ← Militärringstraße, Ringstraße ☞ *Höhenberger Ring* = Teil der ehemaligen rechtsrheinischen Militärringstraße, die eine Verbindung zu den einzelnen Forts schuf



Höhenberger Straße ⊕ 01451 📍 Köln-Höhenberg 📏 8 📍 804 ☎ 80403 ☎ 51103
 📞 02 21 ⑦ Frankfurter Straße → Olpener Straße
 ⊗ 318 m ⊠ 2.8.1923 ☞ *Höhenberg* = seit Mitte des 19. Jahrhunderts besiedelter Bereich, der zu Mülheimer, Merheimer und Vingster Gemeindegebiet gehörte; ab 1.4.1927 eigenständiger Stadtteil Kölns



Höhenfelder Mauspfad (L 73) ⊕ 01452
 📍 Köln-Dellbrück 📏 9 📍 905 ☎ – ☎ 51067,
 📍 Köln-Höhenhaus 📏 9 📍 906 ☎ – ☎ 51061
 📞 02 21 ⑦ Thuleweg → Im Weidenbruch
 ⊗ 1030 m ⊠ 9.4.1913 ← Mauspfad ☞ *Höhenfeld* = Gebiet zwischen Höhenhaus und Dellbrück; alter Name von Höhenhaus; heute ohne eigenständige Bedeutung mehr

Höhenfelder See ⊕ 03708 📍 Köln-Dellbrück
 📏 9 📍 905 ☎ – ☎ 51069 📞 02 21 ⑦ Kalkweg → Höhenfelder Mauspfad ⊗ 175 m
 ⊠ 26.9.1988 ☞ *Höhenfelder See* = Bagger- und Badesee zwischen Dellbrück und Höhenhaus; 163 558 m² groß

Höhenhauser Ring ⊕ 01453 📍 Köln-Mülheim 📏 9 📍 901 ☎ 90106, 90108 ☎ 51063,
 📍 Köln-Stammheim 📏 9 📍 908 ☎ – ☎ 51063
 📞 02 21 ⑦ Berliner Straße → Dünnwalder

Kommunalweg ⊗ 2214 m ⊠ 7.1.1938 ← Militärringstraße ☞ *Höhenhauser Ring* = Teil der rechtsrheinischen Ringstraße, welche die ehemaligen Forts miteinander verband

Höhenhauser Weg ⊕ 01454 📍 Köln-Höhenhaus 📏 9 📍 906 ☎ 90603 ☎ 51061 📞 02 21
 ⑦ Hoppersheider Weg → Honschaftsstraße
 ⊗ 383 m ⊠ 3.1.1934 ☞ *Höhenhaus* = rechtsrheinischer Stadtteil von Köln; ab 1871 an der Berliner Straße entstandener Siedlungsansatz (mit 8 Bewohnern; zu Dünnwald gehörend), der sich zu Beginn der 30er Jahre des 20. Jahrhunderts zum Stadtteil entwickelte; am 8.9.1934 verfügte der preußische Innenminister den Zusammenschluß von Emberg, Höhenfeld und Höhenhaus zu diesem, neuen, Stadtteil

Höhrer Weg ⊕ 01455 📍 Köln-Humboldt/Gremberg 📏 8 📍 801 ☎ 80104 ☎ 51105
 📞 02 21 ⑦ Kannebäckerstraße → ⊖ ⊗ 87 m
 ⊠ 15.3.1966 ☞ *Höhr-Grenzhausen* = Ortschaft im Unterwesterwaldkreis; 77 Kilometer von Köln entfernt



Höhscheider Weg ⊕ 01456 📍 Köln-Höhenhaus 📏 9 📍 906 ☎ 90603 ☎ 51061 📞 02 21
 ⑦ Schlebuscher Weg → Birkenweg ⊗ 161 m
 ⊠ 24.8.1948 ☞ *Höhscheid* = heute Stadtteil von Solingen in Nordrhein-Westfalen; 25 Kilometer von Köln entfernt

Hölderlinstraße ⊕ 01457 📍 Köln-Bayenthal
 📏 2 📍 201 ☎ 20102 ☎ 50968 📞 02 21
 ⑦ Goltsteinstraße → Hebbelstraße ⊗ 355 m
 ⊠ 22.9.1921 ☞ *Johann Christian Friedrich Hölderlin* = * 20.3.1770 † 7.6.1843, deutscher Dichter; der „Friedrich-Hölderlin-Preis“ wird seit 1983 jährlich von der Stadt Bad Homburg und der Stiftung Cläre Jannsen verliehen; sein Grabmal befindet sich auf dem Stadtfriedhof von Tübingen (Baden-Württemberg); diese Briefmarken wurden ihm zu Ehren ausgegeben; Deutsche Post der DDR (20.1.1970, 25 Pfennig), Deutsche Bundespost 20.3.1970, 30 Pfennig), Deutsche Bundespost (17.6.1993, 1,- DM); das Gymnasium Graf-Adolf-Straße (Köln-Mülheim; erbaut 1909 – 1912) trägt seinen Namen

Hölderlinstraße ⊕ 04789 📍 Köln-Weiden
 📏 3 📍 307 ☎ 30702 ☎ 50858 📞 0 22 34
 ⑦ Mörikestraße → Ludwig-Jahn-Straße
 ⊗ 559 m ⊠ 11.6.1951 ☞ *Johann Christian Friedrich Hölderlin* = * 20.3.1770 † 7.6.1843,

deutscher Dichter; der „Friedrich-Hölderlin-Preis“ wird seit 1983 jährlich von der Stadt Bad Homburg und der Stiftung Cläre Jannsen verliehen; sein Grabmal befindet sich auf dem Stadtfriedhof von Tübingen (Baden-Württemberg); diese Briefmarken wurden ihm zu Ehren ausgegeben: Deutsche Post der DDR (20.1.1970, 25 Pfennig), Deutsche Bundespost 20.3.1970, 30 Pfennig), Deutsche Bundespost (17.6.1993, 1,- DM)



Friedrich Hölderlin

Hölderlinweg ① 04790 🏠 Köln-Porz-Grengel 📍 7 ④ 709 ⑤ 70904 ✉ 51147 ☎ 0 22 03 🕒 Akazienweg → ⊖ ⑧ 377 m 📏 5 🏠 *Johann Christian Friedrich Hölderlin* = * 20.3.1770 † 7.6.1843, deutscher Dichter; der „Friedrich-Hölderlin-Preis“ wird seit 1983 jährlich von der Stadt Bad Homburg und der Stiftung Cläre Jannsen verliehen; sein Grabmal befindet sich auf dem Stadtfriedhof von Tübingen (Baden-Württemberg); diese Briefmarken wurden ihm zu Ehren ausgegeben: Deutsche Post der DDR (20.1.1970, 25 Pfennig), Deutsche Bundespost 20.3.1970, 30 Pfennig), Deutsche Bundespost (17.6.1993, 1,- DM)



Ludwig Christoph Heinrich Hölty

Höltystraße ① 01458 🏠 Köln-Bayenthal 📍 2 ④ 201 ⑤ 20102 ✉ 50968 ☎ 02 21 🕒 Droste-Hülshoff-Straße → Hebbelstraße ⑧ 107 m 📏 18.11.1927 🏠 *Ludwig Christoph Heinrich Hölty* = * 21.12.1748 † 1.9.1776, deutscher Dichter; seit 2008 verleiht die Stadt Hannover alle zwei Jahre den „Hölty-Preis für Lyrik der

Landeshauptstadt“; seine Gedichte wurden von vielen Komponisten vertont; seine Grabstätte befindet sich auf dem ehemaligen Nikolaifriedhof am Klagesmarkt in Hannover (Niedersachsen)



Höninger Platz ① 01459 🏠 Köln-Zollstock 📍 2 ④ 205 ⑤ 20502 ✉ 50969 ☎ 02 21 🕒 Höninger Weg → Vorgebirgstraße ⑧ 289 m 📏 1.3.1900 🏠 *Höningen* = ehemals zur Gemeinde Rondorf (heute Kölner Stadtteil) gehörender Wohnplatz; am Höninger Platz befindet sich der Haupteingang des Südfriedhofes, der am 1.4.1901 seiner Bestimmung übergeben wurde; der Platz ist 6200 m² groß



Höninger Platz



Höninger Weg ① 01460 🏠 Köln-Zollstock 📍 2 ④ 205 ⑤ 20501, 20502, 20504, 20505, 20506 ✉ 50969 ☎ 02 21 🕒 Eifelstraße → ⊖ ⑧ 2776 m 📏 23.2.1911 🏠 *Höningen* = zur ehemaligen Gemeinde Rondorf (seit 1.1.1975 Kölner Stadtteil) gehörender Wohnplatz



Höninger Weg

Höninger Weg ① 05785 🏠 Köln-Klettenberg 📍 3 ④ 301 ⑤ - ✉ 50939 ☎ 02 21

⑦ Militärringstraße → Stadtgrenze zu Hürth
 Ⓞ 604 m ①⁵ ☞ *Höningen* = ehemals zur
 Gemeinde Rondorf (heute Kölner Stadtteil)
 gehörender Wohnplatz

Höninger Weg, Weg B ① 01461 ☞ Köln-
 Zollstock ☞ 2 Ⓞ 205 Ⓞ 20504 ☒ 50969
 ☎ 02 21 ☞ Höninger Weg → Neuer Weyer-
 straßerweg Ⓞ 309 m ①⁵ ☞ *Höningen* = ehemals
 zur Gemeinde Rondorf (heute Kölner Stadtteil)
 gehörender Wohnplatz.



Pfarrer
 Franz Meurer,
 das „Gesicht“ der
 Höviland-Aktion
 und intensiver
 Sammler von
 Spenden für die
 Fortführung des
 „Sommer-Camps“

Hövilandweg ① 03999 ☞ Köln-Vingst ☞ 8
 Ⓞ 803 Ⓞ 80303, ☞ Köln-Ostheim ☞ 8 Ⓞ 805
 Ⓞ 80503 ☒ 51107 ☎ 02 21 ☞ Vingster
 Ring → ⊖ Ⓞ 191 m ① 5.5.2011 ☞ *Hövi-
 Land* = Kunstwort für ein Sommerferiencamp,
 das der katholische Pfarrer an St. Theodor,
Franz Meurer (* 1.10.1951, Priesterweihe
 24.6.1978; alternativer Ehrenbürger Kölns seit
 2002; Kardinal-Frings-Medaille 3.9.2006) den
 Kindern der Stadtteile Höhenberg und Vingst
 1994 eingerichtet hat; hier treffen sich in den
 Sommerferien drei Wochen lang bis zu 600
 Kinder bei Vollverpflegung und Freizeitgestal-
 tung mit mehr als 100 ehrenamtlichen Betreuern

Höxterstraße ① 01462 ☞ Köln-Brück ☞ 8
 Ⓞ 807 Ⓞ 80704 ☒ 51109 ☎ 02 21 ☞ Bücke-
 bergstraße → Kleinfeldchensweg Ⓞ 256 m
 ① 25.2.1950 ☞ *Höxter* = Stadt in Nordrhein-
 Westfalen, an der Weser; 31 415 Einwohner;
 193 Kilometer von Köln entfernt



Hoffmann-von-Fallerleben-Straße

① 01463 ☞ Köln-Marienburg ☞ 2 Ⓞ 202
 Ⓞ 20201 ☒ 50968 ☎ 02 21 ☞ Bayenthal-

gürtel → Brohler Straße Ⓞ 136 m ① 26.9.1934
 ☞ *August Heinrich Hoffmann* = * 2.4.1799 in
 Fallersleben (heute Stadtteil von Wolfsburg)
 geboren † 19.1.1874, Lyriker und Literatur-
 historiker; er dichtete 1841 die Verse „Deutsch-
 land, Deutschland über alles“, deren 3. Strophe
 der Text der bundesdeutschen Nationalhymne
 wurde; Mitglied der Korporationen (Studenten-
 vereinigungen) „Alte Göttinger Burschenschaft“
 1816, „Alte Bonner Burschenschaft“ 1819; sein
 Grab findet man auf dem Kirchhof von Corvey
 (ehemaliges Kloster bei Höxter/Nordrhein-West-
 falen); die Deutsche Bundespost würdigte ihn mit
 einer Portrait-Briefmarke (8.8.1991, 1,- DM)

August Heinrich
 Hoffmann von
 Fallersleben



Hoffnungsthaler Straße ① 01464 ☞ Köln-
 Brück ☞ 8 Ⓞ 807 Ⓞ 80705 ☒ 51109 ☎ 02 21
 ☞ Olpener Straße → Am Hirschsprung Ⓞ 333 m
 ① 6.10.1927 ☞ *Hoffnungsthal* = Gemeinde im
 Oberbergischen Kreis, östlich von Köln



Hoffnungsthaler Straße in Köln-Brück



Hoffnungstraße ① 01465 ☞ Köln-Humboldt/
 Gremberg ☞ 8 Ⓞ 801 Ⓞ 80102 ☒ 51105



☎ 02 21 ☉ Roddergasse → Odenwaldstraße
 Ⓢ 165 m ①⁵ ☞ *Hoffnung* = Name der ehemaligen (sozialdemokratischen) Rheinisch-Bergischen Konsumgenossenschaft, die am 8.5.1901 in (Köln-) Mülheim gegründet wurde (Pendant war die aus der christlichen Arbeiterbewegung hervorgegangene Konsum-Genossenschaft „Eintracht“, die 1902 eingerichtet wurde); der Nachfolger, die Konsumgenossenschaft Köln, befindet sich in Gremberg



Hofmannstraße ① 01466 🏠 Köln-Buchforst
 ☎ 9 ④ 902 ⑤ 90201 ☒ 51065 ☎ 02 21
 ☉ Rudolf-Clausius-Straße → Fraunhoferstraße
 Ⓢ 128 m ① 25.2.1950 ☞ *August Wilhelm von Hofmann* = * 8.4.1818 † 5.5.1892, Chemiker; Schüler von *Justus von Liebig* (* 12.5.1803 † 18.4.1873); er stellte die ersten Anilin-Farbstoffe her; Mitbegründer und erster Präsident der „Deutschen Chemischen Gesellschaft“; Träger des Ordens „Pour le mérite“ (1883; verliehen für Verdienste um Wissenschaft und Künste); sein Grab befindet sich auf dem Dorotheenstädtischen Friedhof in Berlin



August Wilhelm von Hofmann



Hofrichterstraße ① 01467 🏠 Köln-Holweide
 ☎ 9 ④ 904 ⑤ 90401 ☒ 51067 ☎ 02 21
 ☉ Buschfeldstraße → Piccoloministraße (⊖) /

Scheidemannstraße ⑧ 380 m ① 29.11.1957
 ☞ *Adolf Hofrichter* = * 14.10.1857
 † 14.10.1916, Schlosser, Klempner; sozialdemokratischer Politiker; erster Kölner SPD-Abgeordneter im Deutschen Reichstag 22.1.1912 – 14.10.1916



Adolf Hofrichter

Hofstraße ① 01468 🏠 Köln-Stammheim ☎ 9
 ④ 908 ⑤ 90803 ☒ 51061 ☎ 02 21
 ☉ Stammheimer Hauptstraße → Scharffensteinstraße Ⓢ 524 m ① 29.10.1912¹ ← Wickrathsweg
 ☞ *Hofstraße* = den dortigen Oberhof schenkte im Jahr 959 Erzbischof Bruno der Abtei Groß St. Martin; 1818 wurde er von *Theodor Hermann Adolf Freiherr von Fürstenberg* (* 17.1.1772 † 7.6.1828, Eigner des Merkerhofes in Mülheim)
Hogenbergstraße ① 01469 🏠 Köln-Nippes
 ☎ 5 ④ 501 ⑤ 50102 ☒ 50733 ☎ 02 21
 ☉ Turmstraße → Gocher Straße Ⓢ 114 m
 ① 22.10.1908 ☞ *Franz Hogenberg* = * vor 1540⁶ † um 1590⁶, Kupferstecher; lebte seit 1570 in Köln und war Mitarbeiter am Braun'schen Städtebuch
Hoggendorfer Straße ① 04792 🏠 Köln-Meschenich ☎ 2 ④ 213 ⑤ 21301 ☒ 50997
 ☎ 0 22 32 ☉ Am Engeldorfer Berg → ⊖
 Ⓢ 125 m ①⁵ ☞ *Hoggendorf* = ehemalige Hofstelle zwischen Meschenich und Immendorf im Amt Brühl⁸
Hoheneckenweg ① 01470 🏠 Köln-Bilderstöckchen ☎ 5 ④ 507 ⑤ 50701 ☒ 50739
 ☎ 02 21 ☉ Trifelsstraße → Kaiserslauterer Straße Ⓢ 162 m ① 4.9.1933 ☞ *Hoheneck* = heute Stadtteil von Ludwigsburg in Baden-Württemberg, am gleichnamigen Berg



Hohenfriedbergstraße ① 01471 🏠 Köln-Weidenpesch ☎ 5 ④ 505 ⑤ 50501 ☒ 50737

☎ 02 21 ☎ Derfflingerstraße → Sportstraße
 Ⓢ 199 m 📅 13.6.1906 🏰 *Hohenfriedberg* =
 Stadt in Polen; die Straße wurde benannt nach der
 Schlacht von Hohenfriedberg: Sieg *Friedrichs II.*
 über die Österreicher und Sachsen am 4.6.1745

☎ Mommsenstraße → Freiligrathstraße Ⓢ 195 m
 📅 10.3.1938 🏰 *Hohentwiel* = Festungsberg im
 Süden von Baden-Württemberg; nahe der Stadt
 Singen

Hohenstaufering

Hohenstaufering (B 9) ☎ 01472 🏰 Köln-
 Neustadt/Süd 📍 1 Ⓢ 102 Ⓢ 10203, 10205
 ☎ 50674 ☎ 02 21 ☎ Barbarossaplatz →
 Lindenstraße Ⓢ 643 m 📅 25.5.1882 🏰 *Hohen-*
staufer = Herrscher-geschlecht, im 9. Jahrhundert
 gegründet auf dem Hohenstaufering; 1138
 wurde *Konrad III.* (* 1093/1094⁶ † 15.2.1152)
 König des Heiligen Römischen Reiches



Ausschnitt aus dem Stadtmodell im Kölner Rathaus



Hohenstaufering



Ein neues, aus
 Italien importiertes,
 „Spiel“ – die
 „Liebesschlösser“,
 angebracht am
 Schutzgitter auf der
 Hohenzollernbrücke
 – die Schlüssell
 landen im Rhein!

Hohenstauferstraße ☎ 04793 🏰 Köln-Porz-
 Gremberghoven 📍 7 Ⓢ 704 Ⓢ 70401 ☎ 51149
 ☎ 0 22 03 ☎ Bahnhofplatz → Steinstraße
 Ⓢ 737 m 📅 ca.1958⁵ ← Porzer Straße
 🏰 *Hohenstaufer* = schwäbisches
 Herrscher-
 geschlecht der Staufer, im 9. Jahrhundert gegrün-
 det auf dem Hohenstaufering; 1138 wurde
Konrad III. (* 1093/1094⁶ † 15.2.1152) König
 des Heiligen Römischen Reiches; bis 1254
 stellten die Staufer weitere Könige und Kaiser



Kaiser Wilhelm I.



Friedrich Wilhelm IV.

Hohensyburgstr.

Hohensyburgstraße ☎ 01473 🏰 Köln-Mer-
 heim 📍 8 Ⓢ 806 Ⓢ 80601 ☎ 51109 ☎ 02 21
 ☎ Fußballstraße → Olpener Straße Ⓢ 1089 m
 📅 4.9.1931 ← Bevingsweg 🏰 *Hohensyburg* =
 Burgruine auf dem „Ardey“, Teil des westfälis-
 chen Höhenzuges „Haarstrang“ am Nordrand
 des Sauerlandes

Hohenzollernbrücke ☎ 01475 🏰 Köln-
 Altstadt/Nord 📍 1 Ⓢ 103 Ⓢ – ☎ 50667,
 🏰 Köln-Deutz 📍 1 Ⓢ 105 Ⓢ – ☎ 50679
 ☎ 02 21 ☎ Hauptbahnhof → Deutzer Bahnhof
 Ⓢ 792 m 📅 20.11.1910 ← Dombücke, „Muus-
 fall“ 🏰 *Hohenzollernbrücke* = in mehreren
 Etappen gebaute Eisenbahnverbindung (zeitweise
 auch Straßenverbindung) zwischen Köln und
 Deutz: 1855 – 1859, 1907 – 1911 (am 22.5.1911
 feierliche Einweihung durch *Kaiser Wilhelm II.*),
 1946 – 1948 und 1988 – 1991; heute sechs-
 gleisige Eisenbahnbrücke mit Fuß-/Radwegen an
 den Seiten; an den Brückenköpfen finden sich
 Reiterstandbilder (*Kaiser Wilhelm II.*) (* 27.1.

Hohentwielstraße ☎ 01474 🏰 Köln-Linden-
 thal 📍 3 Ⓢ 303 Ⓢ 30303 ☎ 50935 ☎ 02 21

1859 † 4.6.1941) und Kaiser *Friedrich III.* (* 18.10.1831 † 15.6.1888) auf der Stadtseite sowie König *Friedrich Wilhelm IV.* (* 15.10.1795 † 2.1.1861) [seit 21.3.1867 auf der „Domseite“] und Kaiser *Wilhelm I.* (* 22.3.1797 † 9.3.1888) auf Deutzer Seite)



Kaiser Wilhelm II.



Friedrich Wilhelm III.



Hohenzollernring (B 9) ① 01476 🏠 Köln-Neustadt/Nord 📍 1 ④ 104 ⑤ 10401, 10402 ✉ 50672 ☎ 02 21 ⑦ Aachener Straße → Bismarckstraße ⑧ 687 m 📏 1 4.5.1882 🔄 *Hohenzollern* = deutsches Herrscher-geschlecht, das zwischen 1701 und 1918 die preußischen Könige sowie die deutschen Kaiser stellte



Hohe Pforte ① 01477 🏠 Köln-Altstadt/Süd 📍 1 ④ 101 ⑤ 10101 ✉ 50676 ☎ 02 21 ⑦ Blaubach → Sternengasse ⑧ 149 m 📏 1 28.9.1816 ← Rue haute-porte 🔄 *Hohe Pforte* = südliches Stadttor in der römischen Stadtmauer, in Verlängerung der Hohe Straße



Hohe Straße ① 01478 🏠 Köln-Altstadt/Süd 📍 1 ④ 101 ⑤ 10101 ✉ 50667, 🏠 Köln-Altstadt/Nord 📍 1 ④ 103 ⑤ 10305 ✉ 50667 ☎ 02 21 ⑦ Sternengasse → Wallrafplatz

⑧ 681 m 📏 1 28.9.1816 ← up deme stynwege, (abschnittsweise): Unter Pfannenschläger, An den Augustinern, Vor den Augustinern, Unter Wap-pensticker, An den Vier Winden, Unter Sporn-macher, Unter Gildenwagen, An der Hohen Schmitt; Rue Haute 🔄 *Hohe Straße* = Haupt-straße des römischen Kölns, die zu der Zeit die einzige durchgehend gepflasterte Straße der Stadt war

Hohe Straße ① 04794 🏠 Köln-Porz-Ensen 📍 7 ④ 703 ⑤ 70301, 70302 ✉ 51149 ☎ 0 22 03 ⑦ Kölner Straße → Gilgaustraße ⑧ 814 m 📏 1⁵ 🔄 *Hohe Straße* = wurde eine Überlandstraße genannt; diese war einmal die Hauptverbindung von Ensen am Rhein entlang nach Deutz und weiter nach Köln




Die Hohe Straße in Köln-Porz-Ensen auf einem alten Postkartenausschnitt

Hohlgasse ① 01479 🏠 Köln-Longerich 📍 5 ④ 506 ⑤ 50603 ✉ 50739 ☎ 02 21 ⑦ Heck-weg → Longericher Straße ⑧ 441 m 📏 1 vor 1896⁵ 🔄 *Hohlgasse* = so wurden dunkle, unheimliche Wege genannt; zumeist zwischen dichten Hecken hindurch und ohne Beleuchtung



Hans Holbein d. Ä.

Holbeinstraße ① 01481 🏠 Köln-Nippes 📍 5 ④ 501 ⑤ 50102 ✉ 50733 ☎ 02 21 ⑦ Neusser Straße → Siebachstraße ⑧ 319 m 📏 1 23.7.1891




← Steinweg, Steinstraße  *Hans Holbein der Ältere* = * 1465⁶ † 1524⁶, Kunstmaler; ihm widmete die Deutsche Bundespost eine Sonder-Briefmarke (16.7.1974/50 Pfennig); *Hans Holbein der Jüngere* = * Ende 1497⁶ † November 1543⁶, Kunstmaler; Hofmaler *Heinrichs VIII.* (* 28.6.1491 † 28.1.1547, König von England 1509 – 1547); als bedeutender Deutscher in der Walhalla mit einer Büste verewigt



Hans Holbein d. J.



Hollarstraße in Lindenthal

Hollarstraße ① 01482  Köln-Lindenthal  3
 ④ 303 ⑤ 30306 ⑥ 50931 ⑦ 02 21 ⑧ Innere
 Kanalstraße → Haselbergstraße ⑨ 109 m
 ⑩ 20.1.1916  *Wenzel Hollar* = * 13.7.1607
 † 25.3.1677, böhmischer Zeichner und Kupfer-
 stecher; ging bei *Matthäus Merian* (* 22.9.1593
 † 19.6.1650, berühmtester Kupferstecher seiner
 Zeit aus der Schweiz) in die Lehre; er fertigte




1656 eine Kölner Stadtansicht; er wurde in der St. Margaret's Church in Westminster beigesetzt






Wenzel Hollar




Hollerather Straße ① 01483  Köln-Sülz
 3 ④ 302 ⑤ 30203 ⑥ 50937 ⑦ 02 21
 ⑧ Sülzgürtel → Neuenhöfer Allee ⑨ 305 m
 ⑩ 6.11.1937  *Hollerath* = Ortschaft in der
 Eifel, im Kreis Schleiden; 67 Kilometer von Köln
 entfernt; 563 Einwohner; seit 1.7.1969 Stadtteil
 von Hellenthal

Hollweghstraße ① 01484  Köln-Kalk  8
 ④ 802 ⑤ 80201 ⑥ 51103 ⑦ 02 21 ⑧ Kalker
 Hauptstraße → Kantstraße ⑨ 137 m ⑩ 1.4.1910
 ← Paradiesstraße  *Rupertus Hollwegh* =
 * † im 18. Jahrhundert⁶, Pater, Mönch an der
 Benediktiner-Abtei (Köln-)Deutz; schrieb 1715
 die „Historie der schmerzhaften Mariä zu Kalk“

Holsteinstraße ① 01485  Köln-Mülheim
 9 ④ 901 ⑤ 90102 ⑥ 51065 ⑦ 02 21
 ⑧ Graf-Adolf-Straße → ⑨ 310 m ⑩ 9.4.1913
 ← Wörthstraße  *Holstein* = südlicher Landes-
 teil des Bundeslandes Schleswig-Holstein



Holtestraße ① 01486  Köln-Worringen  6
 ④ 612 ⑤ 61201 ⑥ 50769 ⑦ 02 21
 ⑧ Hackhauser Weg → ⑨ 242 m ⑩ 9.3.1928
 *Wibold von Holte* = *⁶ † 28.3.1304, Erz-
 bischof von Köln 1297 – 1304


Holunderweg ① 01487  Köln-Bickendorf
 4 ④ 403 ⑤ 40303 ⑥ 50827 ⑦ 02 21
 ⑧ Am Rosengarten → Akazienweg ⑨ 213 m
 ⑩ 20.5.1915  *Holunder* = Pflanze aus der
 Gattung der Geisblattgewächse mit schwarzen

oder roten Früchten; diese lassen sich zu Marmelade oder Likör verarbeiten

Holunderweg ① 04795 🏠 Köln-Rath/Heumar
 🚗 8 ④ 808 ⑤ 80804 📠 51107 📞 02 21
 ⑦ Röttgensweg → Grüner Weg ⑧ 286 m 📏⁵
 🌿 *Holunder* = Pflanze aus der Gattung der Geisblattgewächse mit schwarzen oder roten Früchten; diese lassen sich zu Marmelade oder Likör verarbeiten

Holunderweg ① 04796 🏠 Köln-Junkersdorf
 🚗 3 ④ 306 ⑤ 30601 📠 50858 📞 02 21
 ⑦ Aachener Straße (⊖) → Jungbluthstraße
 ⑧ 786 m 📏 12.9.1949 🌿 *Holunder* = Pflanze aus der Gattung der Geisblattgewächse mit schwarzen oder roten Früchten; diese lassen sich zu Marmelade oder Likör verarbeiten

Holweider Marktplatz ① 03938 🏠 Köln-Holweide
 🚗 9 ④ 904 ⑤ 90402 📠 51067 📞 02 21
 ⑦ Bergisch Gladbacher Straße → Piccoloministraße ⑧ 247 m 📏 19.3.2007
 🌿 *Holweider Marktplatz* = Initiative der Holweider CDU-Lokalpolitiker, die seit Ende der 90er Jahre des 20. Jahrhunderts versucht haben, einen Marktplatz in Holweide zu etablieren; seit 2000 wird ein Wochenmarkt an der Bergisch Gladbacher Straße in Höhe der katholischen Maria-Himmelfahrt-Kirche abgehalten; ein Namensvorschlag aus der Bevölkerung für den Verbindungsweg (zu Ehren von *Helmut Kühne* [* 3.7.1914 † 17.4.1974, evangelischer Pfarrer in Köln-Holweide ab 1953]) wurde von der örtlichen Bezirksvertretung aus fadenscheinigen Gründen abgewiesen und ein „prägnanter“, ausgefallener Begriff gewählt; der Marktplatz hat eine Gesamtgröße von 225 m² (in etwa Tennisfeldausmaße)



Holweider Marktplatz



Holweider Straße ① 01488 🏠 Köln-Mülheim
 🚗 9 ④ 901 ⑤ 90104 📠 51065 📞 02 21

⑦ Bergisch Gladbacher Straße → Carlswerkstraße ⑧ 736 m 📏 vor 1895⁵ 🌿 *Holweide* = nach einer Auffassung soll an dieser Straße eine „hohle Weide“ gestanden haben, die dem Weg (der Straße) den Namen gab; diese Straße führt aber auch in Richtung des Stadtteils Holweide, der am 6.7.1910 aus den (zur Gemeinde Merheim gehörenden) Dörfern Schnellweide, Schweinheim, Wichheim und Holweide gegründet wurde



Holweider Straße in Mülheim



Holzgasse ① 01489 🏠 Köln-Altstadt/Süd 🚗 1
 ④ 101 ⑤ 10105 📠 50676 📞 02 21 ⑦ Große Witschgasse → Holzmarkt ⑧ 188 m
 📏 28.9.1816 ← Pudelsgasse, In der Buselsgasse, Rue des Chantiers 🌿 *Holzgasse* = hier befand sich der Umschlagplatz für das Holz, das von Oberrhein nach Köln geliefert wurde und zum Holzmarkt gebracht wurde

Holzheimer Weg ① 01490 🏠 Köln-Worringen
 🚗 6 ④ 612 ⑤ 61204 📠 50769 📞 02 21
 ⑦ Üdesheimer Weg → ⊖ ⑧ 58 m 📏 12.10.1936
 🌿 *Holzheim* = Ort im Kreis Grevenbroich am Niederrhein, 31 Kilometer nordwestlich von Köln



Holzmarkt ① 01491 🏠 Köln-Altstadt/Süd 🚗 1
 ④ 101 ⑤ 10105 📠 50676 📞 02 21 ⑦ Mechtildisstraße → Filzengraben ⑧ 410 m 📏 28.9.1816
 ← Marché aux Bois 🌿 *Holzmarkt* = hier wurde

Bau- und Brennholz gehandelt, das über den Rhein angeliefert wurde



Holzmarkt

Holzschneidergasse ① 01492 🏠 Köln-Worringen 🏠 6 ④ 612 ⑤ 61201 ☒ 50769 📞 02 21 ⑦ Delrather Straße → Lievergesberg ⑧ 128 m ① 30.10.1922 ← Auf der Sechzig, Hermannstraße ☞ *Holzschneidergasse* = hier wohnten die Holzschneider, die in früheren Zeiten, noch von Hand, die Baumstämme in Bohlen und Bretter aufsägten

Holzweg ① 01493 🏠 Köln-Dünnwald 🏠 9 ④ 907 ⑤ 90703 ☒ 51069 📞 02 21 ⑦ Prämonstratenserstraße → Goffineweg ⑧ 441 m ① um 1920⁵ ☞ *Holzweg* = wurde der einzige befahrbare Weg genannt, um Holz aus dem Wald zu transportieren; der Dünnwalder Friedhof wurde „Holzhof“ genannt

Holzweg ① 04800 🏠 Köln-Porz-Langel 🏠 7 ④ 715 ⑤ – ☒ 51143, 🏠 Köln-Porz-Zündorf 🏠 7 ④ 714 ⑤ – ☒ 51143 📞 0 22 03 ⑦ An der Mühle → Poststraße ⑧ 1176 m ①⁵

☞ *Holzweg* = wurde der einzige befahrbare Weg genannt, um Holz aus dem Wald zu transportieren
Holzweg ① 04803 🏠 Köln-Sürth 🏠 2 ④ 210 ⑤ 21003 ☒ 50999, 🏠 Köln-Weiß 🏠 2 ④ 209 ⑤ 20901 ☒ 50999 📞 0 22 36 ⑦ Sürther Hauptstraße → Hammerschmidtstraße ⑧ 434 m ① vor 1939⁵ ← Friedhofsweg ☞ *Holzweg* = wurde der einzige befahrbare Weg genannt, um Holz aus dem Wald zu transportieren

Holzwerft ① 01494 🏠 Köln Altstadt/Süd 🏠 1 ④ 101 ⑤ – ☒ 50676 📞 02 21 ⑦ Holzmarkt → Bayenwerft ⑧ 217 m ①⁵ ☞ *Holzwerft* = hier war der Umschlagplatz für Bau- und Brennholz, das mit dem Schiff vom Oberrhein nach Köln gebracht wurde



Homarstraße ① 01495 🏠 Köln-Vingst 🏠 8 ④ 803 ⑤ 80302, 80303 ☒ 51107 📞 02 21 ⑦ Ostheimer Straße → Poll-Vingster Ring ⑧ 687 m ① 9.4.1913 ← Eintrachtstraße
☞ *Homar* = Begriff aus dem Lateinischen abgeleitet für niedrig; hier ist niedriges Wasser gemeint; Vingst liegt an einem alten Rheinarm, der das Gelände ausgespült hat



Homarstraße

Homburgstraße ① 04804 🏠 Köln-Rodenkirchen 🏠 2 ④ 208 ⑤ 20805 ☒ 50996 📞 02 21 ⑦ Hauptstraße → Rodenkirchener Leinpfad (durchgehende Numerierung!) ⑧ 106 m ①⁵
☞ *Friedrich August Homberg* = *⁶ † 1914⁶, Kaufmann; errichtete 1902 den burgartigen Villenbau zwischen der Hauptstraße und dem Rodenkirchener Rheinufer; sein Grab befand sich auf Melaten (heute Grab Runge auf der „Millionenallee“)



Die ehemalige Villa Homberg am Rodenkirchener Rheinufer (Blick rheinaufwärts)

Homburger Straße ① 01496 🏠 Köln-Zollstock 🏠 2 ④ 205 ⑤ 20504, 20505 ☒ 50969 📞 02 21 ⑦ Vorgebirgstraße → ↔ ⑧ 375 m ① 20.12.1928 ☞ *Homburg vor der Höhe* = Kur-



und Heilbad in Hessen; am Südrand des Taunus; 50 000 Einwohner



Paul Honigsheim

Honigsheimstraße ① 01497 🏠 Köln-Seeberg
 📍 6 ④ 603 ⑤ 60301 ✉ 50769 ☎ 02 21 ⑦ Karl-Marx-Allee → Paul-Löbe-Weg ⑧ 237 m
 📅 18.6.1968 🗎 Dr. Paul Honigsheim =
 * 28.3.1885 † 22.1.1963, Universitätsprofessor
 in Köln; Mitbegründer und Leiter der Kölner
 Volkshochschule VHS ab 1920; emigrierte 1933
 über Frankreich in die USA




Honnefer Platz ① 01498 🏠 Köln-Klettenberg
 📍 3 ④ 301 ⑤ 30101 ✉ 50939 ☎ 02 21
 ⑦ Königswinterstraße → Heisterbachstraße →
 Hirschbergstraße ⑧ 79 m 📅 13.6.1906 🗎 Bad
 Honnef = Stadt in Nordrhein-Westfalen, im
 Rhein-Sieg-Kreis; 25 500 Einwohner; 38 Kilo-
 meter von Köln entfernt; ein Stadtteil von Bad
 Honnef ist Rhöndorf, der Ruhesitz von Konrad
 Adenauer (* 5.1.1876 † 19.4.1967), Kölner
 Oberbürgermeister und der erste Deutsche
 Bundeskanzler; der Platz wurde vor 1914
 gestaltet und ist 2300 m² groß



Honrather Straße ① 01499 🏠 Köln-Brück
 📍 8 ④ 807 ⑤ 80706 ✉ 51109 ☎ 02 21
 ⑦ Am Klausenberg → ⊖ ⑧ 130 m 📅 27.6.1932
 🗎 Honrath = ehemalige Ortschaft im Rhein-
 Sieg-Kreis, 23 Kilometer südöstlich von Köln;

1511 Einwohner; seit 1.1.1969 Stadtteil von
 Lohmar



Honschaftsstraße ① 01500 🏠 Köln-
 Holweide 📍 9 ④ 904 ⑤ 90401 ✉ 51067,
 🏠 Köln-Höhenhaus 📍 9 ④ 906 ⑤ 90603,
 90605, 90606 ✉ 51061 ☎ 02 21 ⑦ Bergisch
 Gladbacher Straße → Lippeweg ⑧ 2606 m
 📅 9.4.1913 ← Hohe Straße 🗎 Honschaft = eine
 der Bauernschaft ähnliche Gemeinde, der ein
 Honne vorstand, der auch Richter war; die
 Honschaft bestand aus mehreren Dörfern, meist
 aber aus Einzelgehöften



Honschaftsstraße in Holweide

Hopfenstraße ① 03857 🏠 Köln-Merheim 📍 8
 ④ 806 ⑤ 80602 ✉ 51109 ☎ 02 21 ⑦ Auf dem
 Eichenbrett → Walnussweg ⑧ 547 m
 📅 27.5.2004 🗎 Hopfen = Pflanze aus der
 Gattung der Hanfgewächse; Rohstoff zur
 Bierherstellung; Heilpflanze 2007; die Deutsche
 Bundespost erinnerte an 1100 Jahre Hopfenanbau
 in Deutschland mit einer Sonderbriefmarke
 (16.7.1998/1,10 DM)

Hoppegartener Straße ① 01501 🏠 Köln-
 Niehl 📍 5 ④ 504 ⑤ 50402 ✉ 50735 ☎ 02 21
 ⑦ Weidenpescher Straße → Spechtstraße
 ⑧ 175 m 📅 13.7.1965 🗎 Hoppegarten =
 Stadtteil von Berlin; mit der bedeutendsten
 Pferderennbahn Deutschlands (eröffnet 1868);
 hier war die Zentrale des deutschen Pferde-
 rennsports; das 125jährige Jubiläum wurde von
 der Deutschen Bundespost mit einer Briefmarke
 gewürdigt (5.5.1993, 80 Pfennig)

Hoppersheider Weg ① 01502 🏠 Köln-
 Höhenhaus 📍 9 ④ 906 ⑤ 90607 ✉ 51061
 ☎ 02 21 ⑦ Fixheider Weg → ⊖ ⑧ 357 m

10.11.1934 ☞ *Hoppersheide* = Ortsteil von Bergisch Gladbach (Rheinisch-Bergischer Kreis) im Osten von Köln

Horbeller Straße (L 92) ① 05786 🏠 Köln-Junkersdorf/*Marsdorf* 📄 3 ④ 306 ⑤ 30603, 30604 ☒ 50858 ☎ 0 22 34 ⑦ Dürener Straße → Stadtgrenze Hürth-Stotzheim (umgedrehte Numerierung!) ⑥ 1790 m 1⁵ ☞ *Burg Horbell* = mittelalterliche Wasserburg; Rittersitz

Hornpottweg ① 01503 🏠 Köln-Dünnwald 📄 9 ④ 907 ⑤ – ☒ 51069 ☎ 02 21 ⑦ Berliner Straße → Stadtgrenze zu Leverkusen-Schlebusch (Willy-Brandt-Ring) ⑥ 1143 m 1 7.12.1954 ☞ *Hornpott* = volkstümliche Bezeichnung für den Ortsteil Kunstfeld; ehemals kleines Dünnwalder Industriegebiet



Hornstraße ① 01504 🏠 Köln-Neu Ehrenfeld 📄 4 ④ 402 ⑤ 40203 ☒ 50823 ☎ 02 21 ⑦ Innere Kanalstraße → Liebigstraße ⑥ 479 m 1 15.5.1895 ☞ *Hornstraße* = benannt nach ihrer hornförmigen Gestaltung; aber auch wegen der Nähe zum Schlacht- und Viehhof, der am 1.7.1895 eröffnet wurde; an dieser Straße wurde das erste Kölner „Eros-Center“ gebaut, um die Prostituierten aus der Stadt („Straßenstrich“) zu „verbannen“



Hornstraße – Blickrichtung „Innere Kanalstraße“

Horremer Straße ① 01505 🏠 Köln-Müngersdorf 📄 3 ④ 305 ⑤ 30501 ☒ 50933 ☎ 02 21

⑦ Linnicher Straße → Büsdorfer Straße ⑥ 100 m 1 25.11.1920 ☞ *Horrem* = Ortsteil von Kerpen im Rhein-Erft-Kreis seit 1.1.1975; 20 Kilometer westlich von Köln; 17 085 Einwohner



Horststraße ① 01506 🏠 Köln-Mülheim 📄 9 ④ 901 ⑤ 90103 ☒ 51063 ☎ 02 21 ⑦ Danzigerstraße → Grünstraße ⑥ 189 m 1 9.4.1913 ← Scharnhorststraße ☞ *Gerhard Johann David von Scharnhorst* = * 12.11.1755 † 28.6.1813, preußischer General; er ist auf dem Reiterdenkmal am Heumarkt zu sehen; als bedeutender Deutscher in der Walhalla 1830 mit einer Büste verewigt; sein Grabmal ist auf dem Berliner Invalidenfriedhof zu sehen; zum 15.9.1980 gab die Bank der DDR zum 225. Geburtstag eine 10-Mark Gedenkmünze heraus; da es bei der Eingemeindung Mülheims ins Stadtgebiet Köln (1914) zu Straßennamen-Doppelungen kam, hat man hier einfach die Silbe „Scharn“ weggelassen



Gerhard von Scharnhorst

Da sich die Straße in der ersten Bauphase befindet (September 2013), wurde noch kein Straßenschild aufgestellt

Hortensienweg ① 06076 🏠 Köln-Widdersdorf 📄 3 ④ 309 ⑤ 30905 ☒ 50859 ☎ 02 21 ⑦ Rosmarinweg → ↔ ⑥ 200 m 1 3.12.2012 ☞ *Hortensie* = verholzende Pflanze, die sich großer Beliebtheit als Zierstrauch erfreut; es gibt die in unterschiedlichen Farben und sowohl immergrüne als auch Laub abwerfende Arten



Wilhelm Anton Hospelt

Hospeltstraße ① 01507 🏠 Köln-Ehrenfeld
 🚗 4 ④ 401 ⑤ 40101, 40102 ✉ 50825 📞 02 21
 ⑦ Venloer Straße → Vogelsanger Straße
 ⑧ 620 m 📏 26.4.1894 🕒 *Wilhelm Anton Hospelt* = * 7.3.1820 † 14.6.1893, Fabrikant, Stadtverordneter (1850–1979); Mitglied der Handelskammer zu Köln; Hospelt war Inhaber der Farbenwerke in Ehrenfeld, die auch Druckerschwärze herstellten; die „Gutenbergstraße“ (vorher „Friedrichstraße“) wurde auf seine Initiative hin so benannt; stand in (Brief-) Kontakt mit *Franz Raveaux* (* 29.4.1810 † 13.9.1851, Stadtverordneter; Mitbegründer der „Allgemeinen Carnevals-Gesellschaft“); bestattet ist er auf Melaten; der Platz wurde 1910 gestaltet und ist 11 700 m² groß



Hospeltstraße



Hosterstraße ① 01508 🏠 Köln-Neu Ehrenfeld
 🚗 4 ④ 402 ⑤ 40201 ✉ 50825 📞 02 21

⑦ Itlisstraße → Ennenstraße ⑧ 116 m
 📏 28.4.1927 🕒 *Maria Heinrich Hoster* = * 9.9.1835 † 20.2.1890, Retuscheur; Fotograf; Kölner Mundartschriftsteller; ab 1873 war sein Pseudonym als Büttnerredner „Antun Meis“; er war Gründer der Karnevalsgesellschaft „Kölner Narrenzunft“ am 9.10.1880



Heinrich Hoster



Houdainer Straße ① 05498 🏠 Köln-Porz-Zündorf
 🚗 7 ④ 714 ⑤ 71401, 71402 ✉ 51143
 📞 0 22 03 📞 02 21 ⑦ Hauptstraße → Holzweg
 ⑧ 938 m 📏 17.2.1981 ← Siegburger Straße
 🕒 *Houdain* = Gemeinde in Nordfrankreich, südwestlich von Lille; 315 Kilometer von Köln entfernt; 7613 Einwohner; Partnerstadt der Freiwilligen Feuerwehr Zündorf



Hovenstraße ① 01509 🏠 Köln-Brück 🚗 8
 ④ 807 ⑤ 80701, 80704 ✉ 51109 📞 02 21
 ⑦ Olpener Straße → Brücker Mauspfad
 ⑧ 349 m 📏 9.4.1913 ← Gartenstraße, Hofstraße
 🕒 *Anton Hoven* = * 30.11.1783 † 10.1.1856;
Mathias Hoven = * 12.4.1821 † 24.1.1905;
Carl Theodor Hoven = * 3.4.1826 † 16.9.1898;
 Familie *Hoven* war von 1843 bis 1903 Besitzer des Gräfenhofes in Brück; den Familiengrabstein findet man auf dem Alten Brücker Friedhof, Hovenstraße

Hubert-Nathan-Weg ① 03733 🏠 Köln-Bocklemünd/Mengenich 🚗 4 ④ 405 ⑤ 40502

☒ 50829 ☎ 02 21 ☑ Untere Dorfstraße → Kappelsweg ② 220 m 📅 19.1.1981 ← Sandweg ☎ *Hubert Nathan* = * 13.5.1877 † 19.12.1948, katholischer Theologe (Priesterweihe 24.8.1901); Geistlicher Rat; Pfarrer in Bocklemünd an St. Johannes vor dem lat. Tore (14.7.1912 – 19.12.1948); 25.3.1943 Ernennung zum Definitor (= katholischer kirchlicher Verwaltungsbeamter); er ist auf dem Bocklemünder Friedhof beigesetzt



Pfarrer
Hubert Nathan



Hubertusstraße ① 01511 📍 Köln-Flittard ☎ 9 ④ 909 ⑤ 90901 ☒ 51061 ☎ 02 21 ☑ Flittarder Hauptstraße → ☹ ③ 449 m 📅 29.10.1912¹ ☎ *Hubertus* = * 655⁶ † 30.5.727, Bischof von Lüttich; Pfarrpatron von Flittard; Schutzpatron der Jäger; die Urkirche St. Hubertus in Flittard soll um das 1. Jahrhundert erbaut worden sein, die Quellen dazu sind aber sehr ungenau; gewiß ist, daß der Turm im 12. Jahrhundert entstanden ist; ein Neubau entstand im Jahr 1897



Hubertusstraße

Hubertusstraße ① 04806 📍 Köln-Pesch ☎ 6 ④ 606 ⑤ 60601 ☒ 50767 ☎ 02 21 ☑ Longe-

richer Straße → Jakobusstraße ② 291 m 📅 30.6.1959 ← Mittelstraße ☎ *Hubert Böllig* = * 27.9.1889 † 30.11.1982, katholischer Geistlicher (Priesterweihe am 7.3.1914 in [Köln-]Pesch); Rektoratspfarrer an St. Fronleichnam in Essen-Borbeck; 10.7.1942 Ernennung zum Definitor (= katholischer kirchlicher Verwaltungsbeamter); Dechant in Essen



Hubert Böllig

Hubertusstraße ① 04807 📍 Köln-Porz-Urbach ☎ 7 ④ 707 ⑤ 70701 ☒ 51145 ☎ 0 22 03 ☑ Zündorfer Straße → Reinekestraße ② 194 m 📅 1⁵ ☎ *Hubertus* = * 655⁶ † 30.5.727, Bischof von Lüttich; Schutzpatron der Jäger



Hubertusweg ① 01512 📍 Köln-Poll ☎ 7 ④ 701 ⑤ – ☒ 51105 ☎ 02 21 ☑ Geislarer Straße → ☹ ③ 240 m 📅 1⁵ ☎ *Hubertus* = * 655⁶ † 30.5.727, Bischof von Lüttich; Schutzpatron der Jäger (in der Nähe liegt der Poller Schützenplatz)



Hubertusweg in Köln-Poll



Hühnergasse ① 01514 🏠 Köln-Altstadt/Nord
 ④ 1 ④ 103 ⑤ 10306 ☒ 50667 ☎ 02 21 ⑦ Seid-
 macherinnengäßchen → Unter Käster ⑧ 53 m
 ① 28.9.1816 ← Rue de la volaille ☞ *Hühner-
 gasse* = hier hatten die Geflügelhändler ihre
 Verkaufsbuden, „Gaddemen“ genannt



Die Hühnergasse in der nördlichen Altstadt



Hülchrather Straße ① 01515 🏠 Köln-Neu-
 stadt/Nord ④ 1 ④ 104 ⑤ 10403, 10405
 ☒ 50670 ⑦ Balthasarstraße → Neusser Wall
 ⑧ 406 m ① 3.1.1895 ☞ *Hülchrath* = ehemaliger
 kurkölnischer Amtsbezirk, der sich von Nippes
 bis nach Krefeld erstreckte; der Amtssitz war
 Schloß Hülchrath; in dieser Straße wohnte auch
Heinrich Böll (* 21.12.1917 † 16.7.1985); eine
 Plakette am ehemaligen Wohnhaus erinnert daran



Erinnerungs-
 plakette für
 Heinrich Böll
 am Haus
 Hülchrather
 Straße 7

Hülsenweg ① 03468 🏠 Köln-Höhenhaus ④ 9
 ④ 906 ⑤ 90603 ☒ 51061 ☎ 02 21
 ⑦ Im Weidenbruch → ⑧ 82 m ① 7.4.1970
 ☞ *Hülse* = Begriff aus der Botanik für eine
 Frucht, die aus einem einzigen Fruchtblatt besteht
 (Hülsenfrüchte: Erbsen, Bohnen)

Hültzplatz ① 01516 🏠 Köln-Braunsfeld ④ 3
 ④ 304 ⑤ 30402 ☒ 50933 ☎ 02 21 ⑦ Fürst-

Pückler-Straße → Friedrich-Schmidt-Straße →
 Hültzstraße ⑧ 172 m ① 23.8.1900 ← Julius-
 Schreck-Platz (28.5.1937 – 25.4.1945)
 ☞ *Johannes Hültz* = *⁶ † 1449⁶, Architekt; er
 vollendete den Nordturm des Straßburger
 Münsters; der Hültzplatz wurde um 1900 ange-
 legt und ist 1333 m² groß



Hültzstraße ① 01517 🏠 Köln-Braunsfeld ④ 3
 ④ 304 ⑤ 30402 ☒ 50933 ☎ 02 21 ⑦ Aachener
 Straße → Hültzplatz ⑧ 371 m ① 23.8.1900
 ☞ *Johannes Hültz* = *⁶ † 1449⁶, Architekt; er
 vollendete den Nordturm des Straßburger
 Münsters



Hünenstraße ① 01518 🏠 Köln-Dellbrück ④ 9
 ④ 905 ⑤ 90501 ☒ 51069 ☎ 02 21 ⑦ Urnen-
 straße → Dellbrücker Hauptstraße ⑧ 447 m
 ① 9.4.1913 ☞ *Hünengräber* = hier, wie auch in
 anderen Teilen Dellbrücks, fand man Grab-
 anlagen (Hünen- oder Hügelgräber) aus früh-
 geschichtlicher Zeit

Hürther Straße ① 01520 🏠 Köln-Zollstock ④ 2
 ④ 205 ⑤ 20502 ☒ 50969 ☎ 02 21 ⑦ Zoll-
 stockgürtel → Badorfer Straße ⑧ 90 m
 ① 15.12.1921 ☞ *Hürth* = Stadt am westlichen
 Stadtrand von Köln im Rhein-Erft-Kreis; durch
 den Zusammenschluß mehrerer Kleingemeinden
 zur Stadt gewachsen; 55 237 Einwohner

Hürther Weg ① 04810 🏠 Köln-Meschenich ④ 2
 ④ 213 ⑤ 21301 ☒ 50997 ☎ 0 22 32
 ⑦ Brühler Landstraße → Stadtgrenze zu Hürth
 ⑧ 122 m ① 28.1.1969 ☞ *Hürth* = Stadt am
 westlichen Stadtrand von Köln im Rhein-Erft-
 Kreis; durch den Zusammenschluß mehrerer
 Kleingemeinden zur Stadt gewachsen; 55 237
 Einwohner

Hüttenstraße ① 01521 🏠 Köln-Ehrenfeld ④ 4
 ④ 401 ⑤ 40103 ☒ 50823 ☎ 02 21 ⑦ Subbel-
 rather Straße → Ehrenfeldgürtel ⑧ 385 m
 ① 30.12.1891 ☞ *Hüttenstraße* = hier standen die
 Fabrikanlagen der Rheinischen Glashütten AG

(gegründet 1864); 1931 wurde der Betrieb eingestellt, die AG 1937 aufgelöst



Die ehemalige Ehrenfelder Glashütte

Hüttenweg ① 03736 🏠 Köln-Neubrück 📄 8
 ④ 809 ⑤ – ✉ 51109 📞 02 21 🕒 Neubrucker
 Ring → Rather Kirchweg ⑧ 626 m 📅 8.9.1992
 📖 *Hüttenweg* = nach der Gewannenbezeichnung
 „In der Brücker Hütte“



Hufelandstraße ① 01522 🏠 Köln-Flittard 📄 9
 ④ 909 ⑤ 90903 ✉ 51061 📞 02 21 🕒 Edmünder-
 Meer-Straße → Max-Planck-Straße ⑧ 722 m
 📅 24.3.1955 📖 *Christoph Wilhelm Hufeland* =
 * 12.8.1762 † 25.8.1836, Mediziner; Arzt von
 Schiller und Goethe; er bemühte sich um die
 Einführung der Pockenschutzimpfung in Deutsch-
 land; er ist auf dem Reiterdenkmal am Heumarkt
 zu sehen; beigesetzt ist er auf dem „Dorotheen-
 städtischen Friedhof“ in Berlin-Mitte



Christoph
 Wilhelm
 Hufeland

Hugo-Distler-Weg ① 04809 🏠 Köln-Porz-
 Urbach 📄 7 ④ 707 ⑤ 70701 ✉ 51145

📞 0 22 03 🕒 Zündorfer Straße → Harfenweg
 ⑧ 182 m 📅 9.9.1980 📖 *Hugo Distler* =
 * 24.6.1908 † 1.1.1942, Komponist und Orga-
 nist für evangelische Kirchenmusik; er schuf
 einen neuen Stil in der evangelischen Kirchen-
 musik; seine Werke (Chormusik, Motetten,
 Klavier- und Orgelstücke) wurden von den Natio-
 nalsozialisten als „entartete Kunst“ abgelehnt;
 seine Grabstätte befindet sich auf dem Südwest-
 kirchhof Stahnsdorf (bei Postdam/Brandenburg);
 ihm widmete die Deutsche Bundespost eine
 Portrait-Briefmarke (15.10.1992, 1,- DM)



Hugo Distler
 auf einer
 Zeichnung aus
 dem Jahr 1935



Hugo-Eckener-Straße im Gewerbegebiet
 Ossendorf

Hugo-Eckener-Straße ① 01523 🏠 Köln-
 Ossendorf 📄 4 ④ 406 ⑤ 40602 ✉ 50829
 📞 02 21 🕒 Butzweiler Straße → Militärring-
 straße ⑧ 2180 m 📅 4.3.1969 📖 *Hugo Eckener* =

* 10.8.1868 † 14.8.1954, Luftschiffführer; 1911 Direktor der Deutschen Luftschiffahrts AG; ab 1935 Vorsitzender der Deutschen Zeppelin-Reederei; 1952 wurde ihm das Große Verdienstkreuz der Bundesrepublik Deutschland verliehen; bestattet wurde er auf dem Friedhof Hochstraße in Friedrichshafen (Bodensee/Baden-Württemberg)

Hugo-Eckener-Straße ① 04811 🏠 Köln-Porz-Grengel 📄 7 ④ 709 ⑤ 70903 ✉ 51147 ☎ 0 22 03 ⑦ Graf-Zeppelin-Straße → ⊖ ⑧ 285 m 📅 13.1.1965 🚗 *Hugo Eckener* = * 10.8.1868 † 14.8.1954, Luftschiffführer; 1911 Direktor der Deutschen Luftschiffahrts AG; seit 1935 Vorsitzender der Deutschen Zeppelin-Reederei; 1952 wurde ihm das Große Verdienstkreuz der Bundesrepublik Deutschland verliehen; bestattet wurde er auf dem Friedhof Hochstraße in Friedrichshafen (Bodensee/Baden-Württemberg)



Hugo Eckener

Hugo-Efferoth-Straße ① 03691 🏠 Köln-Raderthal 📄 2 ④ 204 ⑤ 20402 ✉ 50968 ☎ 02 21 ⑦ Derkumer Straße → Markusstraße (⊖) ⑧ 115 m 📅 13.10.1986 🚗 *Hugo Efferoth* = * 25.9.1889 † 1982⁶, sozialdemokratischer Lokalredakteur der „Rheinischen Zeitung“; schrieb auch unter dem Pseudonym F. E. Roth; Opfer des NS-Regimes (wurde 1.3.1933 von der NSDAP zusammen mit *Wilhelm Sollmann* [* 1.4.1888 † 6.1.1951], Kölner Sozialdemokratischer Politiker) aus ihren Häusern verschleppt und gefoltert; Efferoth ist 1938 nach Bolivien emigriert

Hugo-Junkers-Straße ① 03563 🏠 Köln-Longerich 📄 5 ④ 506 ⑤ 50604 ✉ 50739 ☎ 02 21 ⑦ Longericher Straße → Robert-Perthel-Straße (⊖) ⑧ 823 m 📅 11.10.1974 🚗 *Hugo Junkers* = * 3.2.1859 † 3.2.1935, Flugzeug- und Motorenkonstrukteur; 1923 Gründung der „Junkers Luftverkehr AG“, dem Vorläufer der Lufthansa; Mitglied der Korporationen (Studentenverbindungen) „Turnerschaft Rhenania Berlin“ 1879 (VC, heute „Turnerschaft Berlin zu Berlin im Coburger Convent“) und „Freie Akademische Verbindung Delta Aachen“ (später „Corps Delta Aachen im WSC“); er wurde auf dem Waldfriedhof Solln in München begraben



Hugo Junkers



Hugo Preuss



Hugo-Preuss-Straße ① 01524 🏠 Köln-Holweide 📄 9 ④ 904 ⑤ 90401 ✉ 51067 ☎ 02 21 ⑦ Ringenstraße → Buschfeldstraße ⑧ 185 m 📅 12.1.1957 🚗 *Hugo Preuss* = * 28.10.1860

† 9.10.1925, Staatsrechtslehrer und Politiker für die DDP (Deutsche Demokratische Partei, liberal); „Vater“ der Weimarer Reichsverfassung; Reichsinnenminister (1919); er prägte den Begriff „Obrigkeitsstaat“; seine sterblichen Überreste wurden auf dem Urnenfriedhof am Ruheplatz, Gerichtsstraße in Berlin-Wedding beige-setzt



Hugotstraße ① 01525 🏠 Köln-Ossendorf 🏠 4
④ 406 ⑤ 40604 ✉ 50827 📞 02 21 📍 Wilhelm-Schreiber-Straße → ⊖ ⑧ 125 m 📏 7.3.1961
☞ *Jean Hugot* = * 27.11.1881 † 30.8.1956, Ingenieur und Fabrikant und Besitzer einer Eisengießerei aus Köln-Ehrenfeld, Gumprechtstraße; er baute 1909 sein erstes Flugzeug am Butzweilerhof; Jungfernflug 1912 über 1000 m in 10 Metern Höhe auf dem Flughafengelände; organisierte den ersten Flugtag auf dem Butzweiler Hof am 29.6.1912 mit 100 000 Besuchern



Huhngasse ① 01526 🏠 Köln-Altstadt/Süd
🏠 1 ④ 101 ⑤ 10102 ✉ 50676 📞 02 21
📍 Mauritiussteinweg → Weyerstraße ⑧ 294 m
📏 28.9.1816 ← Hundsgasse, In der Hundsgasse bei St. Mauritius. Rue de la poule ☞ *Huhngasse* = eigentlicher Name war „Hundsgasse“, nach einem Haus „Zum Hündchen“ an dieser Gasse

Humboldtspark ① 00000 H5 🏠 Köln-Humboldt/Gremberg 🏠 8 ④ 801 ⑤ – ✉ 51105
📞 02 21 📍 An der Pulvermühle → Gremberger Straße → Burgenlandstraße ⑧ 240 m 📏 1914 (eingerrichtet) ☞ *Humboldtspark* = zwischen 1912 und 1914 vom Gartenarchitekt *Fritz Encke* (* 5.4.1861 † 12.3.1931) gestalteter Park in der neuentstandenen „Humboldt-Siedlung (-Kolonie)“; der Park ist heute 2,2 Hektar groß



Humboldtstraße ① 01527 🏠 Köln-Altstadt/Süd 🏠 1 ④ 101 ⑤ 10102 ✉ 50676 📞 02 21
📍 Huhngasse → Schaevenstraße ⑧ 279 m 📏 5
☞ *Humboldt* = *Friedrich Wilhelm Heinrich Alexander von Humboldt* = * 14.9.1769 † 6.5.1859, Naturforscher; Träger des Ordens „Pour le mérite“ (1842; verliehen für Verdienste um Wissenschaft und Künste; er war Mitglied einer Freimaurer-Loge; er ist auf dem Reiterdenkmal am Kölner Heumarkt zu sehen; Ehrenbürger von Berlin seit 24.1.1856; beige-setzt ist er im Familiengrab im Park von Schloß Tegel (Berlin, im Besitz der Familie); mit folgenden Portrait- und Motiv-Briefmarken wurde er geehrt: 10.7.1950 (Deutsche Post der DDR/5 Pfennig), 22.6.1957 (Deutsche Bundespost Berlin/40 Pfennig), 6.5.1959 (Deutsche Bundespost/40 Pfennig), Deutsche Post der DDR/10, 20 Pfennig) 5.2.1969 (Deutsche Post der DDR / 25 Pfennig) und 12.9.1969 (Deutsche Bundespost Berlin/50 Pfennig); *Friedrich Wilhelm Christian Carl Ferdinand Freiherr von Humboldt* = * 22.6.1767 † 8.4.1835, Naturforscher und Politiker; Mitbegründer der Universität Berlin 1810 (seit 1949 „Humboldt-Universität“); er ist auf dem Reiterdenkmal am Kölner Heumarkt zu sehen; beige-setzt ist er im Familiengrab im Park von Schloß Tegel (Berlin, im Besitz der Familie); mit folgenden Briefmarken wurde er geehrt: 10.7.1950 (Deutsche Post der DDR/8 Pfennig), 1952 (Deutsche Post Berlin/40 Pfennig) und 21.2.1985 (Deutsche Bundespost Berlin/80 Pfennig)



Alexander von Humboldt



Humboldtstraße ① 04813 🏠 Köln-Porz 🏠 7
④ 706 ⑤ 70603, 70604 ✉ 51145, 51149

☎ 0 22 03 ⑦ Kaiserstraße → Steinstraße
 ⑧ 2569 m ① 27.9.1954 🏠 Humboldt =
Friedrich Wilhelm Heinrich Alexander von Humboldt = * 14.9.1769 † 6.5.1859, Natur-
 forscher; Träger des Ordens „Pour le mérite“
 (1842; verliehen für Verdienste um Wissenschaft
 und Künste; er war Mitglied einer Freimaurer-
 Loge; er ist auf dem Reiterdenkmal am Kölner
 Heumarkt zu sehen; Ehrenbürger von Berlin seit
 24.1.1856; beigesetzt ist er im Familiengrab im
 Park von Schloß Tegel (Berlin, im Besitz der
 Familie); mit folgenden Portrait- und Motiv-
 Briefmarken wurde er geehrt: 10.7.1950
 (Deutsche Post der DDR/5 Pfennig), 22.6.1957
 (Deutsche Bundespost Berlin/40 Pfennig),
 6.5.1959 (Deutsche Bundespost/40 Pfennig,
 Deutsche Post der DDR/10, 20 Pfennig) 5.2.1969
 (Deutsche Post der DDR / 25 Pfennig) und
 12.9.1969 (Deutsche Bundespost Berlin/50 Pfen-
 nig); *Friedrich Wilhelm Christian Carl Ferdin-
 and Freiherr von Humboldt* = * 22.6.1767
 † 8.4.1835, Naturforscher und Politiker;
 Mitbegründer der Universität Berlin 1810 (seit
 1949 „Humboldt-Universität“); er ist auf dem
 Reiterdenkmal am Kölner Heumarkt zu sehen;
 beigesetzt ist er im Familiengrab im Park von
 Schloß Tegel (Berlin, im Besitz der Familie); mit
 folgenden Briefmarken wurde er geehrt:
 10.7.1950 (Deutsche Post der DDR/8 Pfennig),
 1952 (Deutsche Post Berlin/40 Pfennig) und
 21.2.1985 (Deutsche Bundespost Berlin/80 Pfen-
 nig)



Wilhelm
von Humboldt



Hummelsbergstraße ① 01528 🏠 Köln-Sülz
 🏠 3 ④ 302 ⑤ 30201 ☒ 50939 ☎ 02 21
 ⑦ Rennebergstraße → ⑧ 120 m ① 8.6.1934
 🏠 *Hummelsberg* = Berg bei Erpel, am Rhein
 zwischen Bonn und Koblenz



Hummelsbergstraße



Humperdinckstraße ① 01529 🏠 Köln-Dell-
 brück 🏠 9 ④ 905 ⑤ 90502 ☒ 51069 ☎ 02 21
 ⑦ Bergisch Gladbacher Straße → Kopisch-
 straße ⑧ 80 m ① 16.3.1927 🏠 *Engelbert
 Humperdinck* = * 1.9.1854 † 27.9.1921, Kom-
 ponist, geboren in Siegburg; er schrieb neben
 vielem anderen auch die Musik zur Oper „Hänsel
 und Gretel“; sein Grab findet man auf dem
 Südwest-Friedhof in Berlin-Stahnsdorf; eine
 Briefmarke der der Deutschen Bundespost erin-
 nert an ihn (9.9.2004/45 Cent); der britische
 Schlagersänger *Arnold George Dorsey*
 (* 2.5.1936) gab sich zu Beginn seiner Karriere
 den Künstlernamen „Engelbert Humperdinck“,
 darf aber in Deutschland nur unter dem Namen
 „Engelbert“ auftreten, da die Nachfahren (Erben)
 des Komponisten den kompletten Namen verbie-
 ten ließen



Engelbert
Humperdinck

Humperdinckstraße ① 04815 📍 Köln-Porz-Wahn 📄 7 ④ 711 ⑤ 71101 ✉ 51147 📞 0 22 03
 ⑦ Siebengebirgsallee → Winkelsmaar ⑧ 148 m
 ①⁵ 📖 Engelbert Humperdinck = * 1.9.1854
 † 27.9.1921, Komponist, geboren in Siegburg; er schrieb neben vielem anderen auch die Musik zur Oper „Hänsel und Gretel“; sein Grab findet man auf dem Südwest-Friedhof in Berlin-Stahnsdorf; eine Briefmarke der Deutschen Bundespost erinnert an ihn (9.9.2004/45 Cent)

Engelbert
Humperdinck in
jungen Jahren



Hunoldstraße ① 04816 📍 Köln-Porz-Wahnheide 📄 7 ④ 710 ⑤ 71001 ✉ 51147 📞 0 22 03
 ⑦ Guntherstraße → ⊖ ⑧ 324 m ① 24.8.1973
 📖 Hunold = Kämmerer (Aufseher über den königlichen Schatz) am Hofe Gunthers in der Nibelungensage

Hunsrückstraße ① 01530 📍 Köln-Bilderstöckchen 📄 5 ④ 507 ⑤ 50701 ✉ 50739
 📞 02 21 ⑦ Schiefersburger Weg → ↔ (seitenverkehrte Numerierung!) ⑧ 531 m ① 7.3.1961
 📖 Hunsrück = Teil des westlichen Rheinischen Schiefergebirges zwischen Rhein, Mosel und Nahe; überwiegend aus Schiefer aufgebaut; nach Süden hin steiler Abfall

Hunsrückstraße ① 00000 H6 📍 Köln-Merkenich/Feldkassel 📄 6 ④ 601 ⑤ 60101
 ✉ 50769 📞 02 21 ⑦ im Ford-Gelände ⑧ 258 m
 ①⁵ 📖 Hunsrückstraße = beginnt an Tor 53; Hunsrück = deutsches Mittelgebirge, Teil des westlichen Rheinischen Schiefergebirges zwischen Rhein, Mosel und Nahe; überwiegend aus Schiefer aufgebaut (höchste Erhebung: Erbeskopf mit 816 Metern); auch wenn sich niemand bei den Ford-Werken an den Ursprung der Wege-Benennungen erinnern kann, so ist doch festzustellen, daß möglicherweise die Ford-Autolinie „Taunus“ ausschlaggebend war, auch andere Fahrzeuge mit Namen deutscher Mittelgebirge zu versehen (z. B. „Ford-Spessart“)

Husarenstraße ① 04817 📍 Köln-Rondorf/Höningen 📄 2 ④ 206 ⑤ 20603 ✉ 50997

📞 0 22 33 ⑦ Westerwaldstraße → Kapellenstraße ⑧ 432 m ① 30.10.1978 ← Hitzelerstraße
 📖 Husaren = ursprünglich ungarische Reitertruppe; später die Bezeichnung für leichte Reitertruppen in ungarischer Nationaltracht



Husumer Straße ① 01531 📍 Köln-Neuendorf 📄 4 ④ 402 ⑤ 40201 ✉ 50825 📞 02 21
 ⑦ Ossendorfer Straße → Baadenberger Straße ⑧ 80 m ① 13.3.1953 📖 Husum = Stadt in Schleswig-Holstein; 20 000 Einwohner; 420 Kilometer von Köln entfernt; Heimatstadt von Theodor Storm (* 14.9.1817 † 4.7.1888), dem deutschen Dichter und Schriftsteller



Hyazinthenweg ① 01532 📍 Köln-Dellbrück 📄 9 ④ 905 ⑤ 90503 ✉ 51069 📞 02 21
 ⑦ Dieseschrather Straße → Dellbrücker Steinweg ⑧ 336 m ① 24.3.1955 📖 Hyazinthen = Pflanzen aus der Gattung der Liliengewächse, mit traubenartig stehenden Blüten; in vielen Farben gezüchtet



Hyazinthenweg ① 04818 📍 Köln-Sürth 📄 2 ④ 210 ⑤ 21001 ✉ 50999 📞 0 22 36 ⑦ In der Aue → Tulpenweg ⑧ 104 m ① 18.12.1956
 📖 Hyazinthen = Pflanzen aus der Gattung der Liliengewächse, mit traubenartig stehenden Blüten; in vielen Farben gezüchtet

Mit unseren Hochleistungsscannern digitalisieren wir jede Vorlage.

Die unglaubliche technische Entwicklung der Digitaldrucktechnologie eröffnet uns heute Möglichkeiten, die vor Jahren noch undenkbar erschienen. Schärfe, Brillanz, Farbechtheit, Alterungsbeständigkeit – hier sind moderne Digitaldrucke heute von besserer Qualität als frühere Belichtungen.

Als Digitaldruck bezeichnen wir den Druck von Fotografien und anderen Dateien auf spezielle Fotopapiere. Diese gibt es wie bei früheren Fotos auch in den Varianten glänzend, hochglänzend und seidenmatt. Fine-Art-Druck dagegen ist der Einsatz der gleichen Technologie auf hochwertigen Baumwoll- oder Büttenpapieren mit matten Tinten. Wir setzen ausschließlich Großformatdrucker des Marktführers Epson ein und nutzen nur original HDR-Pigmenttinten. Diese sind gegenüber den herkömmlichen Tinten farbechter und alterungsbeständiger. Auf unseren Druckern können wir von Postkartenformat bis zu einer Breite von 160 cm drucken, die Länge des Drucks kann bis zu 500 cm betragen. Wir bedrucken sowohl Künstler- als auch Fotoleinwände.

Ein besonderes Highlight ist der Fotodruck auf klassischem Barytpapier, welches schon in Zeiten der analogen Fotografie eingesetzt wurde. Sie erhalten Fotografien mit der besonderen Anmutung früherer Papiere.

Als Großhändler für Foto- und Fine-Art-Papiere vom Weltmarktführer Canson Infinity haben wir alle Sorten und Formate auf Lager und setzen diese insbesondere für Produktionen im Galerie- und Museumsumfeld ein. Auf Wunsch verarbeiten wir auch Papiere anderer Hersteller.

Wenn Sie nur ein Dia, Negativ oder einen Abzug eines Fotos haben, reicht uns das zur Anfertigung eines hochwertigen Fine-Art-Drucks. Mit unseren Hochleistungsscannern digitalisieren wir jede Vorlage. Unsere hausinterne Bildbearbeitung entfernt unerwünschte Kratzer, Flecken und Schäden, und Sie erhalten ein neues Foto mit Ihrem alten Motiv. Alles aus einer Hand. Farbmanagement ist eine wichtige Säule unseres Digitaldrucks, damit die Farben auch so gedruckt werden, wie Sie es erwarten. Wenn es kompliziert oder größer wird, fertigen wir auch gerne



Testdrucke für Sie an, bevor die endgültige Produktion gestartet wird.

Natürlich verarbeiten wir unsere Digitaldrucke auch weiter. Sie erhalten dazu einen Bilderrahmen bzw. eine komplette Einrahmung aus dem breiten Sortiment unseres Hauses. Wir fertigen auch sogenannte Alu-Dibonds an sowie Kaschierungen hinter Acrylglas. Dadurch erhalten Sie eine besondere Art der Präsentation Ihrer Bilder.

Für Unternehmen drucken wir hochwertige Plakate, Urkunden und Beschilderungen. Unsere

kaschierten Digitaldrucke werden auf Messen und in Geschäften eingesetzt. Was auch immer Sie gedruckt haben möchten, machen wir möglich.

Wir können Ihnen durch unsere großen Abnahmemengen an Fotopapieren besonders konkurrenzfähige Preise bieten. Dabei müssen Sie aber im Gegensatz zu reinen Onlineanbietern nicht auf eine gute persönliche Beratung verzichten. Bevor etwas gedruckt wird, sieht sich ein erfahrener Mitarbeiter Ihre Dateien an und berät Sie bzgl. Gestaltung, Format und Papier.

Unsere Qualität, Erfahrung und Vertrauenswürdigkeit hat dazu geführt, dass uns Künstler, Fotografen, Sammler und Museen ihre Schätze zur Bearbeitung anvertrauen.

Bei uns erhalten Sie nicht nur hochwertigste Einrahmungen, sondern auch Digitalisierungen Ihrer Objekte und Kunstwerke, Negative und Fotografien. Vom Urlaubsdiabild bis zum 20 × 30 cm großen Glasnegativ können wir jedes Format bearbeiten. Dazu setzen wir hochwertige Scanner von Nikon oder Epson ein, um beste Ergebnisse zu erzielen. Für die Reproduktion von Bildern bis zu einer Größe von 120 × 180 cm setzen wir einen Museumsscanner des deutschen Herstellers Cruse ein, der eine konkurrenzlose Abbildungsqualität liefert.

Abhängig von der Vorlage und Ihren Wünschen digitalisieren wir mit einer Auflösung von bis zu 6300 dpi. Dabei werden Dateigrößen von 100 bis 900 MB erreicht. Eine anschließende Bildnachbearbeitung und ggf. Retusche führen wir gerne für Sie aus. So schaffen wir die Grundlage für einen hochwertigen Foto- oder Fine-Art-Druck, den wir Ihnen natürlich auch gerne einrahmen.

Unsere Qualität, Erfahrung und Vertrauenswürdigkeit hat dazu geführt, dass uns Künstler, Fotografen, Sammler und Museen weltweit ihre Schätze zur Bearbeitung anvertrauen. Deshalb garantieren wir Ihnen, dass wir Ihre Fotografien auf die bestmögliche und schonendste Art und Weise behandeln, um optimale Ergebnisse zu erzielen, damit Sie Ihre Erinnerungen bewahren.

Fotoscans in Handarbeit

Standardisierte Billigscans von Urlaubsbildern bekommen Sie von uns nicht. Dazu sind wir zu erfahren, die Scanner zu hochwertig und unser Verfahren zu teuer.

Nach zehntausenden von Fotoscans und Bildbearbeitungen haben wir eines gelernt: Wir machen ausschließlich Handarbeit, das haben Ihre wertvollen Fotografien verdient. Nur so erreichen wir ein optimales Ergebnis. Von anderen Anbietern unterscheiden wir uns erheblich durch die Möglichkeit, Ihre Scans direkt weiter zu verarbeiten. Ein Fotodruck, eine Leinwand, gerahmt oder ungerahmt – bei uns bekommen Sie alles aus einer Hand in bester, konsistenter Qualität.

Wir lagern Ihre Fotos trocken und sicher und verpacken diese auf Wunsch neu in konservatorisch passenden Materialien. Vor dem Scan reinigen wir Negative und Abzüge.

Bildbearbeitung – wir versuchen für Sie zu zaubern!

Scannen kann jeder. Wir bringen jedoch Leben in Ihre Erinnerungen. Mit den Jahren verfärben sich Ihre Fotos, vergilben oder werden durch Klebstoffe und Umwelteinflüsse zerstört. Unsere professionelle Bildbearbeitung wird nicht automatisch durch eine Maschine, sondern durch erfahrene Mitarbeiter gemacht. Diese wählen bewusst aus, wie Farbe, Kontrast, Kratzer und Schäden behandelt werden. Der Unterschied ist immer wieder erstaunlich.

In einigen Fällen ist größer einfach besser. Die Scans Ihrer Fotos gehören eindeutig dazu. Die gedruckten Bilder unserer Kunden werden immer größer, die Auflösung von Wiedergabemedien auch. Warum sollten Sie bei Scans eine Ausnahme machen? Wir liefern Ihnen die bestmögliche Auflösung! Genießen Sie großformatige Ausdrucke, die Wiedergabe auf einem Großbild-Fernseher, ein atemberaubend großes Fotobuch!



1



2

1 Digitalisierung mit einem Hochleistungsscanner von Cruse.

2 Die Konstruktion des Tisches erlaubt auch das Scannen gerahmter Bilder.

Wenn Sie wertvolle Original-Abzüge oder Negative haben, z. B. von bekannten Fotokünstlern, sollten diese bei Schäden und Verschmutzungen unbedingt von einem spezialisierten Foto-restaurator gesehen und bearbeitet werden. Solche speziell ausgebildeten Fachleute sind bei uns beschäftigt und können Ihnen diese Leistung aus einer Hand anbieten.

Wenn wir von weniger wertvollen Fotos sprechen oder ein neuer Fotodruck von einem alten, beschädigten Negativ oder Abzug gemacht werden soll, ist unsere digitale Fotorestaurierung genau das Richtige. Wir scannen Ihr Foto, bearbeiten dieses manuell mit den neuesten Softwarewerkzeugen und liefern Ihnen eine Reproduktion, bei der Sie staunen werden!

Sehr häufig sind SW-Negative verfärbt. Wenn Sie davon einen Abzug machen möchten, weisen sie oft rote und braune Tönungen auf. Diese sind selbst von einem Restaurator am Negativ oft nicht mehr zu entfernen. Hier wirkt die digitale Restaurierung jedoch Wunder. Es ist vergleichsweise einfach, aus einem verfärbten Negativ wieder eine ausdrucksstarke SW-Fotografie zu machen.

Digitalfotografie und Großflächen-Scans


Wir bieten Ihnen einen umfangreichen Service rund um das Thema Digitalfotografie. Dazu setzen wir modernste Kameras mit 25 MP-Sensoren ein. Die folgenden Leistungen können Sie bei uns beauftragen:

- Architekturfotografie, z. B. für Immobilienunternehmen, Bauträger und Wohnungsgesellschaften
- Innenaufnahmen
- HDR- und Panoramafotografie
- Luftbilder
- Objektfotografie

Wir sind in der Lage, Großflächen-Scans auf einem Cruse-Scanner bis zu den Maßen von 120 × 180 cm anzufertigen. Die Genauigkeit und Plastizität dieser Scans ist verblüffend. Dieser Service eignet sich insbesondere zur Digitalisierung von hochwertiger Kunst, weil der Scankopf über das zu scannende Objekt hinwegschwebt.

Unsere Mitarbeiter beherrschen alle Facetten der modernen Bildbearbeitung.

Wenn wir von weniger wertvollen Fotos sprechen oder ein neuer Fotodruck von einem alten, beschädigten Negativ oder Abzug gemacht werden soll, ist unsere digitale Fotorestaurierung genau das Richtige.



Zehntausende Fotos haben wir in den letzten Jahren in allen Variationen gedruckt, mit den neuesten Großformatdruckern von Epson und Canon auf hochwertigen Fotopapieren von Canson Infinity und Hahnemühle.

Als Betreiber der Fotoportale deutscher Städte (Bilderbuch Köln, Düsseldorf, Berlin, Hamburg, Bonn, Münster uvm.) haben wir umfangreiche Erfahrungen mit der Produktion hochwertiger Fotodrucke. Zehntausende Fotos haben wir in den letzten Jahren in allen Variationen gedruckt, mit den neuesten Großformatdruckern von Epson auf hochwertigen Fotopapieren von Canson Infinity. Die eingesetzte HDR-Pigmenttinte garantiert herausragende Qualität mit langer Haltbarkeit. Entweder geben Sie uns eine von Ihnen fertig bearbeitete Datei, oder Sie überlassen uns diese Arbeit.

Jedes Motiv können Sie neben dem klassischen Fotodruck auf Satin- und Glossy-Papier auch als Fine-Art-Druck auf verschiedenen Papieren in Museumsqualität von Canson Infinity sowie als Barytdruck erhalten. Jeder Druck wird in Handarbeit hergestellt. Wir sind in der Lage, bis zu einer Breite von 1,60 Meter und fünf Metern Länge zu drucken.

Seit 2010 sind wir von Epson für das Digigrafi®-Verfahren zertifiziert, welches Fotografen und Käufern Sicherheit und höchste Qualität bei der Produktion von limitierten Fine-Art-Prints garantiert.

Mit Digigrafi® können Fotokünstler die fortschrittliche Drucktechnologie von Epson verwenden, um limitierte, mit Zertifikat versehene Auflagen ihrer Kunstwerke zu erstellen, garantiert in herausragender Qualität und mit langer Haltbarkeit. Wir drucken Ihnen aber auch jedes andere hier verfügbare Motiv als Fine-Art-Print mit Digigrafi®-Technologie.

Leinwanddruck, Panoramen, verschiedene Varianten

Unsere Drucker sind auch in der Lage, auf Leinwand zu drucken. Dazu verwenden wir die Canvas-Produkte von Canson Infinity. Die Leinwände können nach dem Druck auf Keilrahmen mit einer Höhe von zwei bis sechs Zentimeter aufgezogen werden. Je nach Geschmack kann diese Leinwand ohne Rahmen oder zum Beispiel mit einer Schattenfuge gerahmt werden. Die Leinwanddrucke sind sehr robust und können ohne Glas aufgehängt werden.

Mit unseren Panorama-Drucken lassen Sie Ihr Bild ganz groß rauskommen. Wir drucken Panorama-Bilder bis zu einer Breite von 10 Metern. Wir helfen Ihnen, unter Ihren Bildern ein geeignetes Motiv zu finden und führen die eventuell notwendige Bildbearbeitung für Sie durch. Panoramadrucke sind besonders geeignet, um später auf Dibond® oder hinter Acryl kaschiert zu werden.



1 Hochleistungsdrucker und bestes Papier sind Voraussetzungen für gute Digitaldrucke.

2 Trotz bester Technik setzen wir bei der Qualitätssicherung auf das menschliche Auge.

Kaschiert werden kann auf zahlreichen Materialien.

Unter Kaschieren (cacher (frz.): bedecken/verdecken) versteht man das Verbinden von zwei oder mehreren Schichten (Bögen/Platten) der gleichen oder unterschiedlicher Materialien, die mit einem Kaschiermittel (Leim, Klebefolie, Lack, Silikon) verbunden werden.

Unterschieden werden drei Formen:



- die Nasskaschierung, bei der die Verbindung mittels eines nassen Klebstoffs erzeugt wird.
- die Trockenkaschierung, bei der ein trockener Klebstoff bzw. Klebefolie verwendet wird.
- die Thermokaschierung, bei der die Haftung durch Wärme und/oder Druck erzeugt wird.

Kaschiert wird in der Regel, um ein Bild möglichst glatt bzw. flach und zum Teil auch ohne Rahmen präsentieren zu können und der Wellenbildung vorzubeugen. Neben dem optischen Effekt kann eine Kaschierung auch schützend wirken. So schützt zum Beispiel eine Kaschierung hinter Acryl fast 100% gegen UV-Strahlung und Verbleichen des Bildes.

Ob ein Bild kaschiert werden sollte, muss unter konservatorischen Gesichtspunkten genau überlegt werden, da eine Kaschierung in der Regel nicht reversibel ist. Insbesondere bei hochwertiger Kunst wird der durch die Kaschierung veränderte Zustand des Kunstwerks vom Kunstmarkt normalerweise nicht goutiert. Außerdem birgt eine handwerklich noch so gute Kaschierung immer die Gefahr, dass ein Fehler passiert (z. B. Staubkorn unter der Kaschierung), der nicht behoben werden kann. Aus dem Grund können für Kaschierungen auch keine Garantien übernommen werden.

Kaschiert werden kann auf zahlreichen Materialien. Je nach Anwendung und Größe empfehlen wir Ihnen gerne das richtige Trägermaterial. Wir nehmen uns Zeit und überlegen mit Ihnen gemeinsam, was die beste Lösung ist. Denn die Bildwirkung kann bei den verschiedenen Trägerplatten stark variieren.

Kaschierungen auf Dibond® oder hinter Acryl sind insbesondere für Fotografien gefragte Möglichkeiten der Veredelung.



Kaschierungen auf Karton, FOREX®, KAPA® und MDF

Karton

Kaschierungen auf verschieden starken Kartons sind die einfachste Form des Verfahrens. Oft werden so Bilder kaschert, die dennoch unter Passepartout oder mit einer anderen Montage gerahmt werden. Durch die Kaschierung erreicht man eine besonders glatte Oberfläche des Bildes. Mit Karton lassen sich auch kostengünstige Präsentationsmappen herstellen. Bei der Verwendung farbiger Pappen kann der Karton auch schon mal absichtlich größer als das aufkaschierte Bild belassen werden, um einen Farbeffekt zu erreichen.

FOREX®

FOREX®, eine PVC-Hartschaumplatte mit feiner Zellstruktur, ist trotz geringen Gewichts sehr stabil und schwer entflammbar (Baustoffklasse B1). Dank des Gewichtsvorteils bei großen Formaten eignen sich FOREX®-Kaschierungen gut für Messtische und Schaufenstergestaltungen. FOREX® kann geschraubt, mit Aufhängern versehen oder mit Klebe- und Klettbandern befestigt werden. Platten gibt es in Stärken von ein bis zehn Millimetern.



KAPA®

KAPA® ist eine hochwertige Leichtschaumplatte mit einem Polyurethan-Hartschaumkern und zwei glatten Deckschichten. Je nach Anwendung kann auch eine KAPA®-Platte mit aluminiumverstärkten Chromo-Ersatzkarton-Deckschichten verwendet werden, die eine besonders gute Planlage hat und sehr verwindungssteif ist. KAPA® lässt sich gut schneiden. Insbesondere für große Formate bis ca. 90 × 140 cm ist eine Kaschierung auf KAPA® gut geeignet und vergleichsweise preiswert. Auf Wunsch kann ein umlaufender Kantenschutz montiert werden. Mit einsteckbaren Aufhängern können die leichten Platten einfach an der Wand befestigt werden. Wird bei der Wandmontage ein Schatten gewünscht, kann der benötigte Abstand zur Wand durch Aufkleben eines Holz- oder Aluminiumprofils erreicht werden.

MDF

Mitteldichte Faserplatten nutzen wir vor allem zur Produktion unserer Fototafeln. Dabei wird das Foto mit einer 19 mm starken MDF-Platte in Standard- und Sondermaßen dauerhaft verklebt und kann direkt mit der vorgesehenen Bohrung an die Wand gehängt werden. Das hohe Gewicht in Verbindung mit dem hochwertigen Druck ist sehr stabil und eignet sich auch als Geschenk ohne Rahmen.



- 1 Je nach Art des Bildes schlagen wir das richtige Trägermaterial vor.
- 2 Bei einigen Kaschierungen kommen Walzen zum Einsatz.
- 3 Kaschierungen sind zu großem Teil Handarbeit.



Kaschierungen auf Dibond®, hinter Acryl und Laminierung

Im Gegensatz zu vielen anderen Anbietern, die für ihre Produkte preiswerte und einfache Klebefolien verwenden, setzen wir bei unserer Kaschierung hinter Acryl einen hochtransparenten Spezial-Silikonklebstoff ein.

Dibond®

Wenn sich Fotografien oder andere Papierarbeiten nicht wellen sollen oder eine besonders stabile Rückwand benötigen, kaschieren wir diese auf Dibond® bzw. Dilite®, eine Aluminiumverbundplatte mit sehr glatter Oberfläche. Diese Technik setzen wir auch ein, wenn Digitaldrucke bis zu einer Größe von 150 × 400 cm ohne Rahmen präsentiert werden sollen.

Auf Dibond® kaschierte Bilder werden zusätzlich oft mit einer UV-Schutzfolie versehen, die es in matter und in glänzender Ausführung gibt. Mit entsprechenden Aufhängeschienen oder -rahmen versehen, können Dibond®-Kaschierungen direkt an der Wand montiert werden. Jeder Vorgang ist bei uns Handarbeit.

Kaschierungen hinter Acrylglasplatten

Eine der hochwertigsten Präsentationsmöglichkeiten bietet das bildseitige Kaschieren eines Bildes hinter Acrylglas, auch bekannt als Diasec® oder Acrylobond®. Eine solche Kaschierung führt zu hohem Schutz gegen UV-Strahlung und mechanische Einflüsse. Durch die geringe Lichtbrechung entsteht ein ganz besonderer Effekt: Die Farben wirken außergewöhnlich bildtief und brillant.

Zusätzlich wird das Bild rückseitig durch eine Trägerplatte aus Dibond® verstärkt. So entsteht ein stabiles Objekt, das gerahmt oder als rahmenlose Wandmontage ein absoluter Hingucker ist.

Im Gegensatz zu vielen anderen Anbietern, die für ihre Produkte preiswerte und einfache Klebefolien verwenden, setzen wir bei unserer Kaschierung einen hochtransparenten Spezial-Silikonklebstoff ein. Dieses aufwendige Nassklebverfahren hat den Vorteil, dass kleine Unebenheiten auf der Papieroberfläche von dem gelartigen Kleber vollständig umgeben werden. Das Papier verbindet sich nahtlos mit dem Acrylglas, so dass das Druckbild scheinbar mit der Glasfläche verschmilzt. Die Silikonschicht bleibt nach dem Trocknen dauerhaft elastisch, so dass die Versiegelung auch bei schwankender Temperatur und Luftfeuchtigkeit intakt bleibt.

Auf der Rückseite können Aluminiumleisten montiert werden, mit deren Hilfe das Objekt direkt an der Wand befestigt werden kann, so dass ein schwebender Eindruck entsteht.



1 Kaschierungen auf Aluverbundplatten erzeugen besonders glatte Oberflächen.

2 Auf der Rückseite angebrachte Metallleisten ermöglichen auch ein Aufhängen ohne Einrahmung.